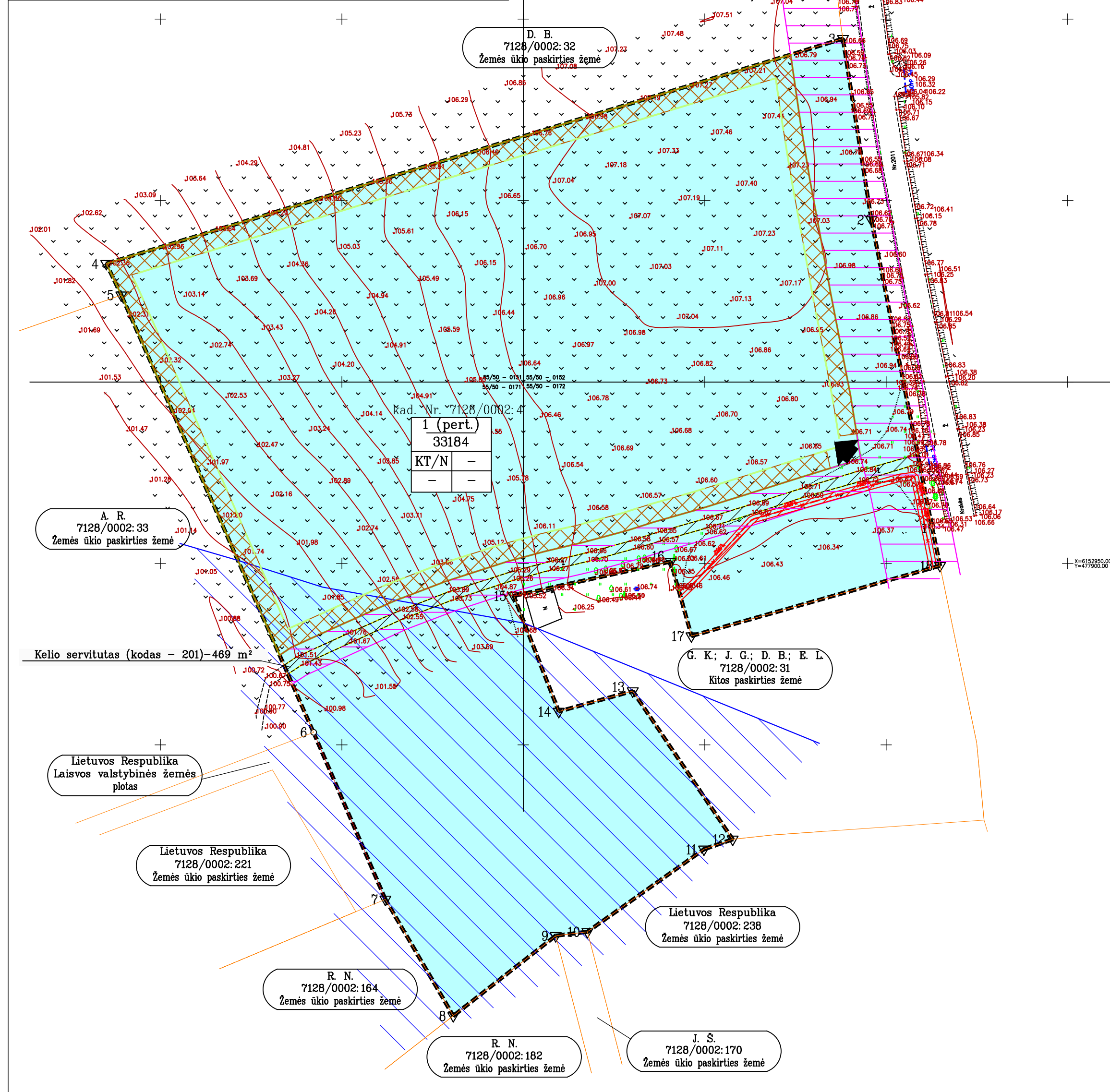

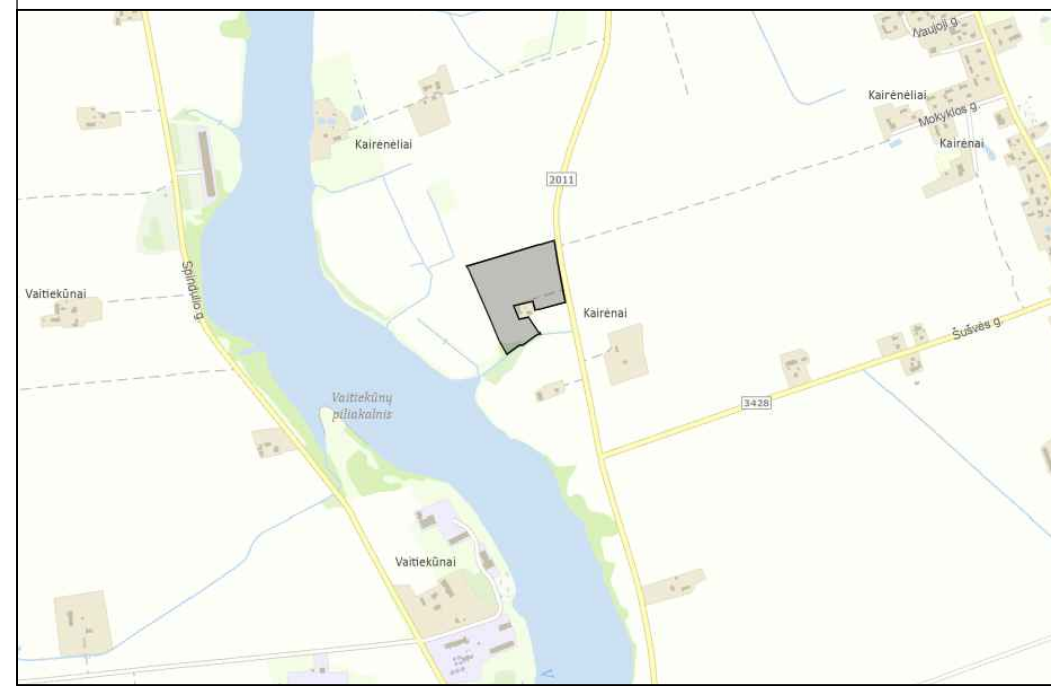


Planuojamos teritorijos išdėstymo schema



2.1 lentelė. Pertvarkomo žemės sklypo tvarkymo režimo pagrindinių sprendinių lentelė iki karjero eksploatacijos pradžios

| Sklypo kad. Nr. (proj. Nr.) | Sklypo kampo Nr. plane | Sklypo kampo koordinatės |                       | Sklypo plotas m² | Žemės sklypo naudojimo paskirtis, naudojimo būdas                     | Privalomieji reikalavimai   |                                 |                        | Specialiosios žemės ir miško naudojimo sąlygos (plotas, m²) | Savininkai  | Pastabos              |  |                 |        |        |   |
|-----------------------------|------------------------|--------------------------|-----------------------|------------------|---|---|---------------------------------|------------------------|---|---|-----------------------|--|-----------------|--------|--------|---|
|                             |                        | X                        | Y                     |                  |   | Stalinių aukštis m esmas/pilnas                                       | Užstatymo tankis % esmas/pilnas | Užstatymo intensyvumas |   |   |                       |  |                 |        |        |   |
| 7128/0002:4(1)              | 1                      | 6152960.14               | 477862.60             | 33184            | Žemės ūkio paskirties žemė. Kiti žemės ūkio paskirties žemės sklypai. | -   | -                               | -                      | -   | Kelių apsaugos zonos (III skyrius, antrasis skiriamasis) (3100) Elektros tinklų apsaugos zonos (III skyrius, ketvirtasis skiriamasis) (202) Paviršinių vandens telkinių pakranės apsaugos juostos (VI skyrius, atitamtasis skiriamasis) (neįregistruota) (10) Paviršinių vandens telkinių apsaugos zonos (VI skyrius, septintasis skiriamasis) (neįregistruota) (33600) | Gražvydas Krikščionys | Žemės sklypo plotas pagal žemės sklypo plano ir VI Registrų centrą duomenis - 33600 m², pagal faktinį naudojimą - 33184 m² |                 |        |        |   |
|                             | 2                      | 6153044.67               | 477845.93             |                  |   |   |                                 |                        |   |   |                       |  |                 |        |        |   |
|                             | 3                      | 6153094.62               | 477838.08             |                  |   |   |                                 |                        |   |   |                       |  |                 |        |        |   |
|                             | 4                      | 6153032.80               | 477838.10             |                  |   |   |                                 |                        |   |   |                       |  |                 |        |        |   |
|                             | 5                      | 6153023.94               | 477839.24             |                  |   |   |                                 |                        |   |   |                       |  |                 |        |        |   |
|                             | 6                      | 6152903.41               | 477892.21             |                  |   |   |                                 |                        |   |   |                       |  |                 |        |        |   |
|                             | 7                      | 6152971.41               | 477712.00             |                  |   |   |                                 |                        |   |   |                       |  |                 |        |        |   |
|                             | 8                      | 6152825.29               | 477730.71             |                  |   |   |                                 |                        |   |   |                       |  |                 |        |        |   |
|                             | 9                      | 6152847.38               | 477758.93             |                  |   |   |                                 |                        |   |   |                       |  |                 |        |        |   |
|                             | 10                     | 6152848.47               | 477767.88             |                  |   |   |                                 |                        |   |   |                       |  |                 |        |        |   |
|                             | 11                     | 6152871.22               | 477799.80             |                  |   |   |                                 |                        |   |   |                       |  |                 |        |        |   |
|                             | 12                     | 6152873.96               | 477807.70             |                  |   |   |                                 |                        |   |   |                       |  |                 |        |        |   |
|                             | 13                     | 6152914.81               | 477790.17             |                  |   |   |                                 |                        |   |   |                       |  |                 |        |        |   |
|                             | 14                     | 6152909.19               | 477758.78             |                  |   |   |                                 |                        |   |   |                       |  |                 |        |        |   |
|                             | 15                     | 6152941.05               | 477747.38             |                  |   |   |                                 |                        |   |   |                       |  |                 |        |        |   |
|                             | 16                     | 6152930.00               | 477796.34             |                  |   |   |                                 |                        |   |   |                       |  |                 |        |        |   |
|                             | 17                     | 6152949.37               | 477864.83             |                  |   |   |                                 |                        |   |   |                       |  |                 |        |        |   |
|                             | Bendras sklypo plotas  |                          | Žemės ūkio naudojimas |                  |   | Žemės naudmenų ekspliciacija (ha) iki karjero eksploatacijos pradžios |                                 |                        |   |   |                       |  | nusausinga žemė |        |        |   |
| 3,3184                      |                        | is viso                  | ariama                | sodai            | pievos  | miškai  | keliai                          | užstatyta teritorija   | vandenys  | želdiniai   | pelkės                | pažeista   | nenaud.         | 0,0200 | 0,1000 | - |

2.2 lentelė. Pertvarkomo žemės sklypo tvarkymo režimo pagrindinių sprendinių lentelė karjero eksploatacijos metu

| Sklypo kad. Nr. (proj. Nr.) | Sklypo kampo Nr. plane | Sklypo kampo koordinatės |                       | Sklypo plotas m² | Žemės sklypo naudojimo paskirtis, naudojimo būdas     | Privalomieji reikalavimai  |                                 |                        | Specialiosios žemės ir miško naudojimo sąlygos (plotas, m²) | Savininkai  | Pastabos              |  |                 |   |
|-----------------------------|------------------------|--------------------------|-----------------------|------------------|---|--|---------------------------------|------------------------|---|---|-----------------------|--|-----------------|---|
|                             |                        | X                        | Y                     |                  |   | Stalinių aukštis m esmas/pilnas                                      | Užstatymo tankis % esmas/pilnas | Užstatymo intensyvumas |   |   |                       |  |                 |   |
| 7128/0002:4(1)              | 1                      | 6152960.14               | 477862.60             | 33184            | Kitos paskirties žemė. Naudingųjų iškasenų teritorija | -  | -                               | -                      | -   | Tiesioginio transporto priemonėmis (tarnaujantis) (469) Elektros tinklų apsaugos zonos (III skyrius, ketvirtasis skiriamasis) (202) Paviršinių vandens telkinių apsaugos zonos (VI skyrius, septintasis skiriamasis) (8201) Paviršinių vandens telkinių (VI skyrius, aštuntasis skiriamasis) (200) Žemės gelmių išteklių telkiniai (VI skyrius, trylikasis skiriamasis) (20552) | Gražvydas Krikščionys | Žemės sklypo plotas pagal žemės sklypo plano ir VI Registrų centrą duomenis - 33600 m², pagal faktinį naudojimą - 33184 m² |                 |   |
|                             | 2                      | 6153044.67               | 477845.93             |                  |   |  |                                 |                        |   |   |                       |  |                 |   |
|                             | 3                      | 6153094.62               | 477838.08             |                  |   |  |                                 |                        |   |   |                       |  |                 |   |
|                             | 4                      | 6153032.80               | 477838.10             |                  |   |  |                                 |                        |   |   |                       |  |                 |   |
|                             | 5                      | 6153023.94               | 477839.24             |                  |   |  |                                 |                        |   |   |                       |  |                 |   |
|                             | 6                      | 6152903.41               | 477892.21             |                  |   |  |                                 |                        |   |   |                       |  |                 |   |
|                             | 7                      | 6152971.41               | 477712.00             |                  |   |  |                                 |                        |   |   |                       |  |                 |   |
|                             | 8                      | 6152825.29               | 477730.71             |                  |   |  |                                 |                        |   |   |                       |  |                 |   |
|                             | 9                      | 6152847.38               | 477758.93             |                  |   |  |                                 |                        |   |   |                       |  |                 |   |
|                             | 10                     | 6152848.47               | 477767.88             |                  |   |  |                                 |                        |   |   |                       |  |                 |   |
|                             | 11                     | 6152871.22               | 477799.80             |                  |   |  |                                 |                        |   |   |                       |  |                 |   |
|                             | 12                     | 6152873.96               | 477807.70             |                  |   |  |                                 |                        |   |   |                       |  |                 |   |
|                             | 13                     | 6152914.81               | 477790.17             |                  |   |  |                                 |                        |   |   |                       |  |                 |   |
|                             | 14                     | 6152909.19               | 477758.78             |                  |   |  |                                 |                        |   |   |                       |  |                 |   |
|                             | 15                     | 6152941.05               | 477747.38             |                  |   |  |                                 |                        |   |   |                       |  |                 |   |
|                             | 16                     | 6152930.00               | 477796.34             |                  |   |  |                                 |                        |   |   |                       |  |                 |   |
|                             | 17                     | 6152949.37               | 477864.83             |                  |   |  |                                 |                        |   |   |                       |  |                 |   |
|                             | Bendras sklypo plotas  |                          | Žemės ūkio naudojimas |                  |   | Žemės naudmenų ekspliciacija (ha) karjero eksploatacijos laikotarpiu |                                 |                        |   |   |                       |  | nusausinga žemė |   |
| 3,3184                      |                        | 1,0963                   | 1,0963                | -                | -   | -  | 0,0469                          | -                      | 0,0200  | -   | -                     | 2,0552   | 0,1000          | - |

2.3 lentelė. Pertvarkomo žemės sklypo tvarkymo režimo pagrindinių sprendinių lentelė po karjero rekvitacijos

| Sklypo kad. Nr. (proj. Nr.) | Sklypo kampo Nr. plane | Sklypo kampo koordinatės |                       | Sklypo plotas m² | Žemės sklypo naudojimo paskirtis, naudojimo būdas                     | Privalomieji reikalavimai                                 |                                 |                        | Specialiosios žemės ir miško naudojimo sąlygos (plotas, m²) | Savininkai   | Pastabos              |  |                 |   |
|-----------------------------|------------------------|--------------------------|-----------------------|------------------|---|---|---------------------------------|------------------------|---|--|-----------------------|--|-----------------|---|
|                             |                        | X                        | Y                     |                  |   | Stalinių aukštis m esmas/pilnas                           | Užstatymo tankis % esmas/pilnas | Užstatymo intensyvumas |   |  |                       |  |                 |   |
| 7128/0002:4(1)              | 1                      | 6152960.14               | 477862.60             | 33184            | Žemės ūkio paskirties žemė. Kiti žemės ūkio paskirties žemės sklypai. | -   | -                               | -                      | -   | Tiesioginio transporto priemonėmis (tarnaujantis) (469) Elektros tinklų apsaugos zonos (III skyrius, ketvirtasis skiriamasis) (202) Paviršinių vandens telkinių apsaugos zonos (VI skyrius, septintasis skiriamasis) (8603) Paviršinių vandens telkinių pakranės apsaugos juostos (VI skyrius, aštuntasis skiriamasis) (1529) Paviršinių vandens telkinių (VI skyrius, dešimtas skiriamasis) (13419) | Gražvydas Krikščionys | Žemės sklypo plotas pagal žemės sklypo plano ir VI Registrų centrą duomenis - 33600 m², pagal faktinį naudojimą - 33184 m² |                 |   |
|                             | 2                      | 6153044.67               | 477845.93             |                  |   |   |                                 |                        |   |  |                       |  |                 |   |
|                             | 3                      | 6153094.62               | 477838.08             |                  |   |   |                                 |                        |   |  |                       |  |                 |   |
|                             | 4                      | 6153032.80               | 477838.10             |                  |   |   |                                 |                        |   |  |                       |  |                 |   |
|                             | 5                      | 6153023.94               | 477839.24             |                  |   |   |                                 |                        |   |  |                       |  |                 |   |
|                             | 6                      | 6152903.41               | 477892.21             |                  |   |   |                                 |                        |   |  |                       |  |                 |   |
|                             | 7                      | 6152971.41               | 477712.00             |                  |   |   |                                 |                        |   |  |                       |  |                 |   |
|                             | 8                      | 6152825.29               | 477730.71             |                  |   |   |                                 |                        |   |  |                       |  |                 |   |
|                             | 9                      | 6152847.38               | 477758.93             |                  |   |   |                                 |                        |   |  |                       |  |                 |   |
|                             | 10                     | 6152848.47               | 477767.88             |                  |   |   |                                 |                        |   |  |                       |  |                 |   |
|                             | 11                     | 6152871.22               | 477799.80             |                  |   |   |                                 |                        |   |  |                       |  |                 |   |
|                             | 12                     | 6152873.96               | 477807.70             |                  |   |   |                                 |                        |   |  |                       |  |                 |   |
|                             | 13                     | 6152914.81               | 477790.17             |                  |   |   |                                 |                        |   |  |                       |  |                 |   |
|                             | 14                     | 6152909.19               | 477758.78             |                  |   |   |                                 |                        |   |  |                       |  |                 |   |
|                             | 15                     | 6152941.05               | 477747.38             |                  |   |   |                                 |                        |   |  |                       |  |                 |   |
|                             | 16                     | 6152930.00               | 477796.34             |                  |   |   |                                 |                        |   |  |                       |  |                 |   |
|                             | 17                     | 6152949.37               | 477864.83             |                  |   |   |                                 |                        |   |  |                       |  |                 |   |
|                             | Bendras sklypo plotas  |                          | Žemės ūkio naudojimas |                  |   | Žemės naudmenų ekspliciacija (ha) po karjero rekvitacijos |                                 |                        |   |  |                       |  | nusausinga žemė |   |
| 3,3184                      |                        | 1,8296                   | 1,0963                | -                | 0,7333  | -   | 0,0469                          | -                      | 1,3419  | -  | -                     | -  | 0,1000          | - |

**SUTARTINIAI ŽENKLAI**

- GALIOJIMO RIBA
- PERTVARKOMO SKLYPO RIBA
- ESAMŲ REGISTRUOTŲ APLINKINIŲ ŽEMĖS SKLYPŲ RIBOS

**VARDENIS PAVARDENIS 0000/0000:0000**  
Žemės ūkio paskirties žemė

1 ▽ ○

- PROJEKTOJAMO KASIMO SKLYPO RIBA (PLOTAS - 2,06 HA)
- PROJEKTUOJAMAS VAŽIAVIMAS / IŠVAŽIAVIMAS
- KELIO APSAUGOS ZONA (PO 20 M NUO RAJONINIO KELIO IR PO 3 M NUO LAUKO KELIO)
- ELEKTROS TINKLŲ APSAUGOS ZONA (PO 1 M NUO KABELIO)
- PAVIRŠINIO VANDENS TELKINIO APSAUGOS ZONA (200 M NUO VANDENS TELKINIO RIBOS)
- KELIO SERVIDITAS (kodas - 201)
- PROJEKTUOJAMŲ DANGOS SAVARTŲ VIETA KARJERE
- SMĖLIO IR STATYBINIO GRUNTO KASIMO ZONOS RIBA

**PRIVALOMIEJI REIKALAVIMAI**

|   |   |   |
|---|---|---|
| 1 | 2 | 1 - TERITORIJOS (ŽEMĖS SKLYPO) NAUDOJIMO BŪDAS    |
| 3 | 4 | 2 - LEISTINAS PASTATŲ AUKŠTIS (METRAIS)           |
|   |   | 3 - LEISTINAS ŽEMĖS SKLYPO UŽSTATYMO TANKUMAS     |
|   |   | 4 - LEISTINAS ŽEMĖS SKLYPO UŽSTATYMO INTENSIVUMAS |

SKLYPO NUMERO IR JO PLOTŲ ŽYMĖJIMAS EKSPLOATACIJOS METU:

n (form./pert.) n - SKLYPO (JO DALIES) NUMERIS (PAGAL EKSPLIKACIJĄ) (form. - formuojamas; pert. - pertvarkomas)

m m - SKLYPO PLOTAS (kv. m)

PRIORITETINIS TERITORIJOS NAUDOJIMO BŪDAS:

N NAUDINGŲ IŠKASENŲ TERITORIJOS

Planavimo organizatoriaus G. Krikščionio pritarimas sprendiniams gautas raštu

**DERINIMAI:**

**TIKINIMAS:**

**TVIRTINIMAS:** Lietuvos geologijos tarnyba prie Aplinkos ministerijos

Koordinacių sistema - LKS94  
Aukščių sistema - LAS07

|              |                       |                 |         |  |      |
|--------------|-----------------------|-----------------|---------|--|------|
| Atestato Nr. | <b>TYRĖNS</b>         |                 |         | KAIRĖNŲ SMĖLIO TELKINYS<br>Radviliškio r., Grinkiško sen., Kairėnų k.  |      |
| TPV 0114     | Proj. vad.            | M. Paškevičiūtė | 2024.05 | TELKINIO IŠTEKLIŲ NAUDOJIMO PLANAS<br>(Radviliškio rajono Kairėnų smėlio telkinio išteklių naudojimo planas) |      |
|              | Rengėjas              | A. Krusinskas   | 2024.05 | PAGRINDINIS BRĖŽINYS<br>M 1:1000   |      |
| Stadija      | Grašvydas Krikščionys |                 |         | Lapas  | Lapų |
| INP          | K-26                  |                 |         | 1  | 1    |