

Planuojamos teritorijos išdėstymo schema


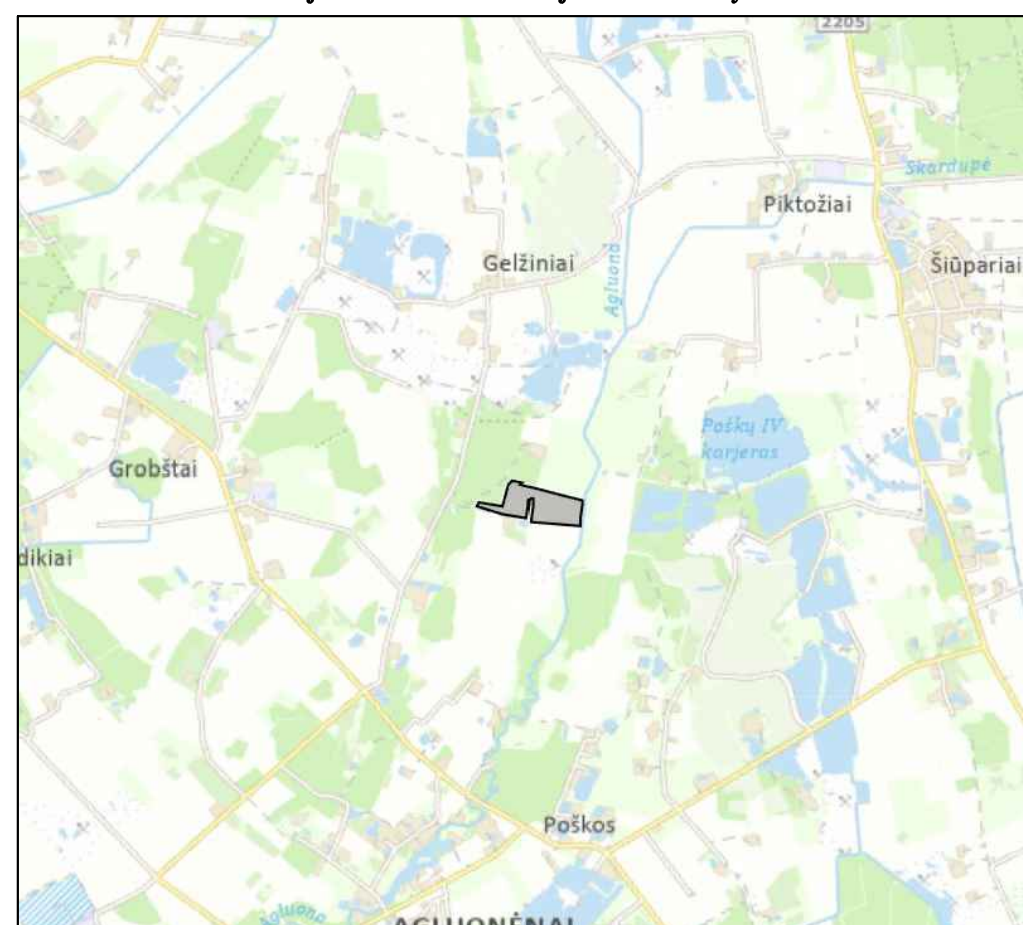
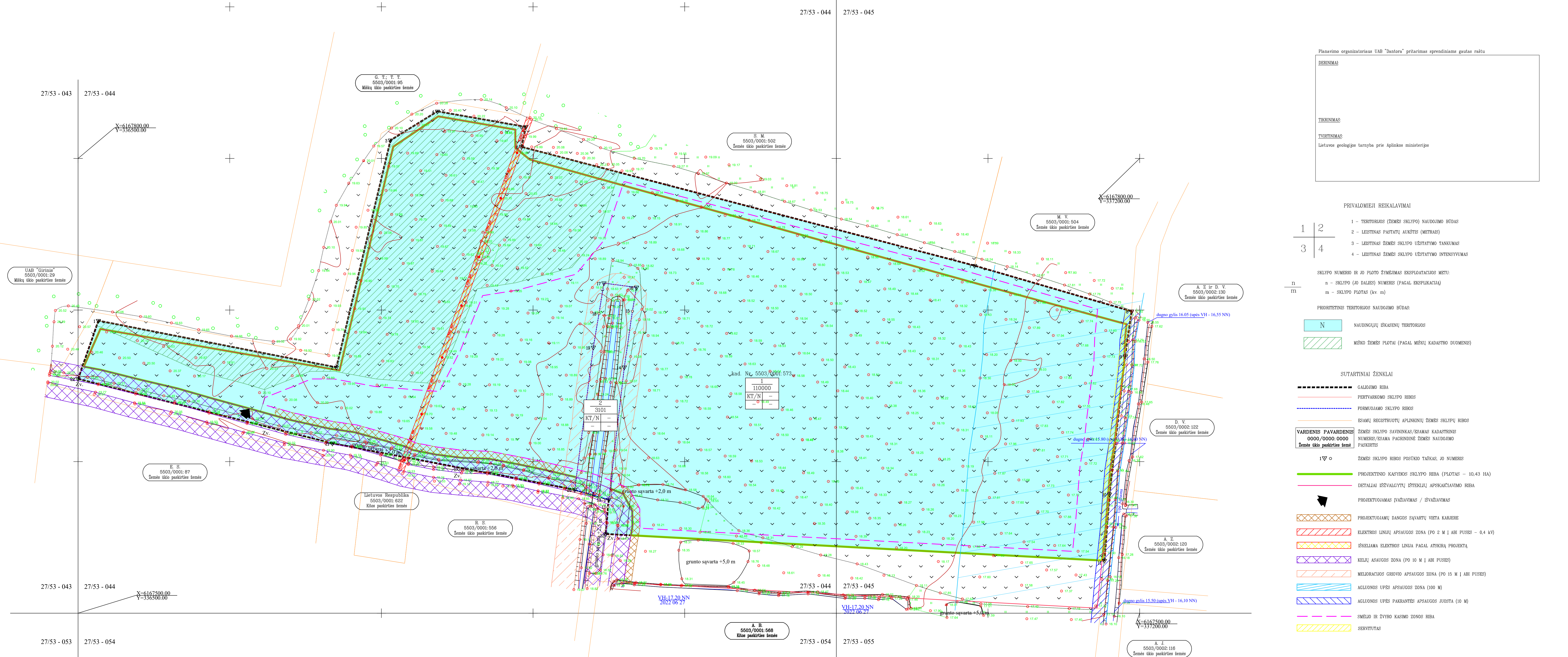


Table 2.1: Summary of land use planning data for the '21' category. Columns include plot number, area, and various planning indicators.

Table 2.2: Detailed land use planning data for the '22' category, including plot details, area, and planning indicators.

Table 2.3: Detailed land use planning data for the '23' category, including plot details, area, and planning indicators.



Planavimo organizatorius UAB "Dantora" priitarimas sprendimams gautas raštu

- PRIVALOMIEJI REIKALAVIMAI
1 - TERITORIJOS (ŽEMĖS SKLYPO) NAUDOJIMO BŪDAS
2 - LEISTINAS PASTATŲ AUKŠTIS (METRAIS)
3 - LEISTINAS ŽEMĖS SKLYPO UŽSTATYMO TANKUMAS
4 - LEISTINAS ŽEMĖS SKLYPO UŽSTATYMO INTENSIVUMAS

SKLYPO NUMERO IR JO PLOTO ŽYMĖJIMAS EKSPLOATAUJAMAM:
n - SKLYPO (JO DALIES) NUMERIS (PAGAL EKSPLOATAUJAMĄ)
m - SKLYPO PLOTAS (kv. m)

PRIORITETINIS TERITORIJOS NAUDOJIMO BŪDAS:
N - NAUDOJIMŲ ĮKASIMŲ TERITORIJOS
MISKO ŽEMĖS PLOTAS (PAGAL MISKŲ KADASTRO DUOMENIS)

- SUTARTINIAI ŽENKLAI
GALVOJIMO RIBA
PERTVARKOMO SKLYPO RIBOS
FORMUOJAMO SKLYPO RIBOS
ESAMŲ REGISTRUOTŲ APLINKINIŲ ŽEMĖS SKLYPŲ RIBOS
VARDENIS PAVARDENIS NUMERIS/ESAMA PAGRINDINĖ ŽEMĖS NAUDOJIMO PASKIRTIS
ŽEMĖS SKLYPO RIBOS POKYDŲ TAŠKAS, JO NUMERIS
PROJEKTINGO KASRYBOS SKLYPO RIBA (PLOTAS - 10,43 HA)
DETALIAI IŠVALGYTŲ IŠTERKŲ APSAUGIAMOJI RIBA
PROJEKTOJAMAS ĮVAŽAVIMAS / IŠVAŽAVIMAS
PROJEKTOJAMŲ DANGOS SAVARTŲ VIETA KARIERE
ELEKTROS LINIJŲ APSAUGOS ZONA (PŲ 2 M | ABĖ PUSĖS - 0,4 KV)
IŠKELIAMA ELEKTROS LINIJA PAGAL ATSKIRĄ PROJEKTĄ
KELIŲ ASAUGOS ZONA (PŲ 10 M | ABĖ PUSĖS)
MELJORACIJOS GRODIO APSAUGOS ZONA (PŲ 15 M | ABĖ PUSĖS)
AGLIJONOS UPES APSAUGOS ZONA (100 M)
AGLIJONOS UPES PAKRANTINIS APSAUGOS JUOSTA (10 M)
SMELIO IR ŽVYRO KASIMO ŽONOS RIBA
SERVITUTAS

Project metadata including: Atestato Nr., TPV 0022, TPV 0114, Stadija INP, UAB "Dantora", Šaulių g. 19, LT-92233, Klaipėda, K-15, Lapis 1, and other administrative details.