
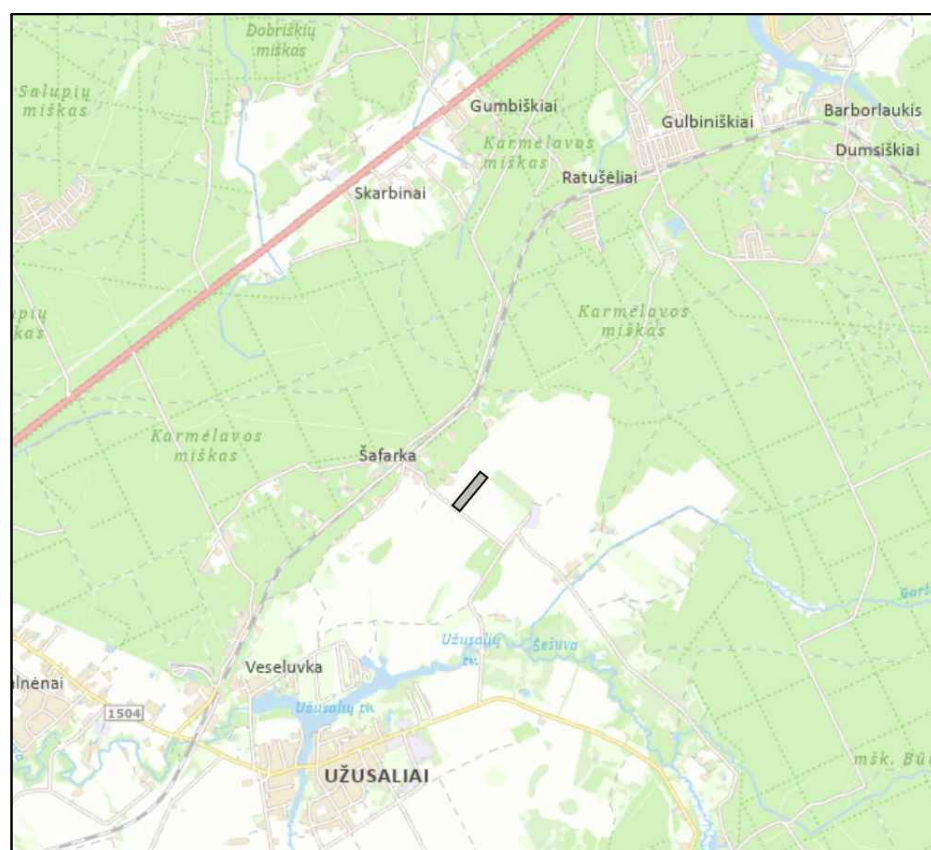


Planuojamos teritorijos išdėstymo schema



Sklypo ind. Nr. (proj. Nr.)	Sklypo kampo Nr. plane	Sklypo kampo koordinatės		Sklypo plotas, m²	Žemės sklypo naudojimo paskirtis, naudojimo būdas	Privačiosios reikalavimai			Kiti reikalavimai			Pastabos	
		X	Y			Statinių aukštis, m esamas/galimas	Užstatymo tankis % esamas/galimas	Užstatymo intensyvumas	Šeritiniai	Specialiosios žemės naudojimo sąlygos (plotas, m²)	Savininkai		
4638/0001:01(1)	1	6096315.54	513608.78	3265	Žemės ūkio paskirties žemė	-	-	-	-	-	-	-	-
	2	6096317.32	513625.83										
	3	6096320.23	513627.43										
	4	6096322.08	513627.88										
	5	6096327.07	513629.09										
	6	6096328.09	513629.09										
	7	6096328.09	513628.25										
	8	6096321.58	513626.47										
Bendras sklypo plotas													
Žemės ūkio naudojimo													
iš viso													
3,2615													

Sklypo ind. Nr. (proj. Nr.)	Sklypo kampo Nr. plane	Sklypo kampo koordinatės		Sklypo plotas, m²	Žemės sklypo naudojimo paskirtis, naudojimo būdas	Privačiosios reikalavimai			Kiti reikalavimai			Pastabos	
		X	Y			Statinių aukštis, m esamas/galimas	Užstatymo tankis % esamas/galimas	Užstatymo intensyvumas	Šeritiniai	Specialiosios žemės naudojimo sąlygos (plotas, m²)	Savininkai		
4638/0001:01(1)	1	6096315.54	513628.78	3265	Kitos paskirties žemė	-	-	-	-	-	-	-	-
	2	6096317.32	513625.83										
	3	6096320.23	513627.43										
	4	6096322.08	513627.88										
	5	6096327.07	513629.09										
	6	6096328.09	513629.09										
	7	6096328.09	513628.25										
	8	6096321.58	513626.47										
Bendras sklypo plotas													
Žemės ūkio naudojimo													
iš viso													
0,3581													

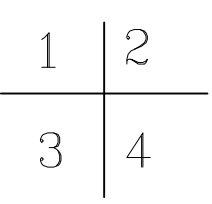
Sklypo ind. Nr. (proj. Nr.)	Sklypo kampo Nr. plane	Sklypo kampo koordinatės		Sklypo plotas, m²	Žemės sklypo naudojimo paskirtis, naudojimo būdas	Privačiosios reikalavimai			Kiti reikalavimai			Pastabos	
		X	Y			Statinių aukštis, m esamas/galimas	Užstatymo tankis % esamas/galimas	Užstatymo intensyvumas	Šeritiniai	Specialiosios žemės naudojimo sąlygos (plotas, m²)	Savininkai		
4638/0001:01(1)	1	6096315.54	513628.78	3265	Vandens ūkio paskirties žemė	-	-	-	-	-	-	-	-
	2	6096317.32	513625.83										
	3	6096320.23	513627.43										
	4	6096322.08	513627.88										
	5	6096327.07	513629.09										
	6	6096328.09	513629.09										
	7	6096328.09	513628.25										
	8	6096321.58	513626.47										
Bendras sklypo plotas													
Žemės ūkio naudojimo													
iš viso													
0,9825													

SUTARTINIAI ŽENKLAI

- GALIJOJIMO RIBA
- PERTVARKOMO SKLYPŲ RIBOS
- APLINKINIŲ ŽEMES SKLYPŲ RIBOS
- INŽINERINIO STATINIO (KELIO) PLOTO RIBOS
- VARDENIS PAVARDENIS 0000/0000:0000 Žemės ūkio paskirties žemė
- 17
- PROJEKTOJAMO KASINIO SKLYPO RIBA
- DETALIAI IŠVALGYTŲ IŠTEKLIŲ RIBA
- PROJEKTUOJAMAS ĮVAŽIAVIMAS / IŠVAŽIAVIMAS
- KELIO APSAUGOS ZONA
- MELIORACIJOS GRODVIŲ IR BENDRO NAUDOJIMO MELIORACIJOS ĮRENGINIŲ APSAUGOS ZONA
- PROJEKTUOJAMŲ DANGOS SĄVARTŲ VIETA KARIERE
- KASIMO ZONOS RIBA

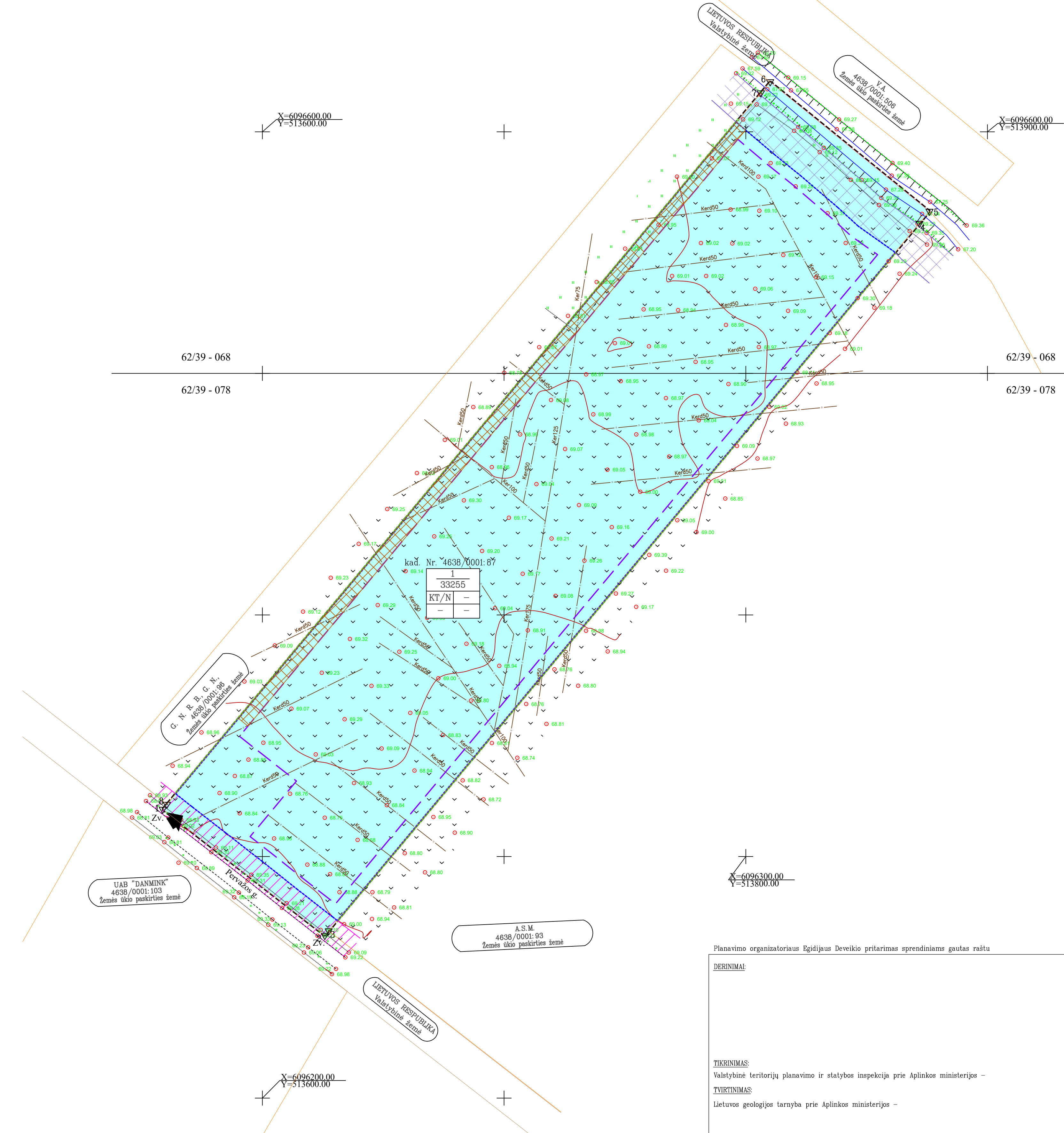
PRIVALOMIEJI REIKALAVIMAI

- 1 - TERITORIJOS (ŽEMES SKLYPO) NAUDOJIMO BŪDAS
- 2 - LEISTINAS PASTATŲ AUKŠTIS (METRAIS)
- 3 - LEISTINAS ŽEMES SKLYPO UŽSTATYMO TANKUMAS
- 4 - LEISTINAS ŽEMES SKLYPO UŽSTATYMO INTENSIVUMAS



SKLYPO NUMERO IR JO PLOTO ŽYMĖJIMAS EKSPLOATAČIUS METU:  
 n - SKLYPO (JO DALIES) NUMERIS (PAGAL EKSPLIKACIJĄ)  
 m - SKLYPO PLOTAS (kv. m)

PRIORITETINIS TERITORIJOS NAUDOJIMO BŪDAS:  
 N NAUDINGŲJŲ IŠKASENŲ TERITORIJOS



Planavimo organizatoriaus Egidijaus Deveikio pritarimas sprendiniams gautas raštu

DERINIMAI

TIKRINIMAS:  
 Valstybinė teritorijų planavimo ir statybos inspekcija prie Aplinkos ministerijos - TVIRTINIMAS:  
 Lietuvos geologijos tarnyba prie Aplinkos ministerijos -

Koordinatinių sistema - LKS94 Aukščių sistema - LAS07		Brėž. 2		
Atestato Nr.		ŠAFARKOS SMĖLIO TELKINYS Jonavos rajonas, Užusalių seniūnija, Paskutiškių kaimas		
TPV 0022		Sk. vad.	T. Survila	2023.11
	Rengėja	M. Paškevičiūtė	2023.11	
PAGRINDINIS BRĖŽINYS M 1:1000		Laida O		
Stadija	Egidijus Deveikis		Lapas O	
INP	K-07		1 1	