
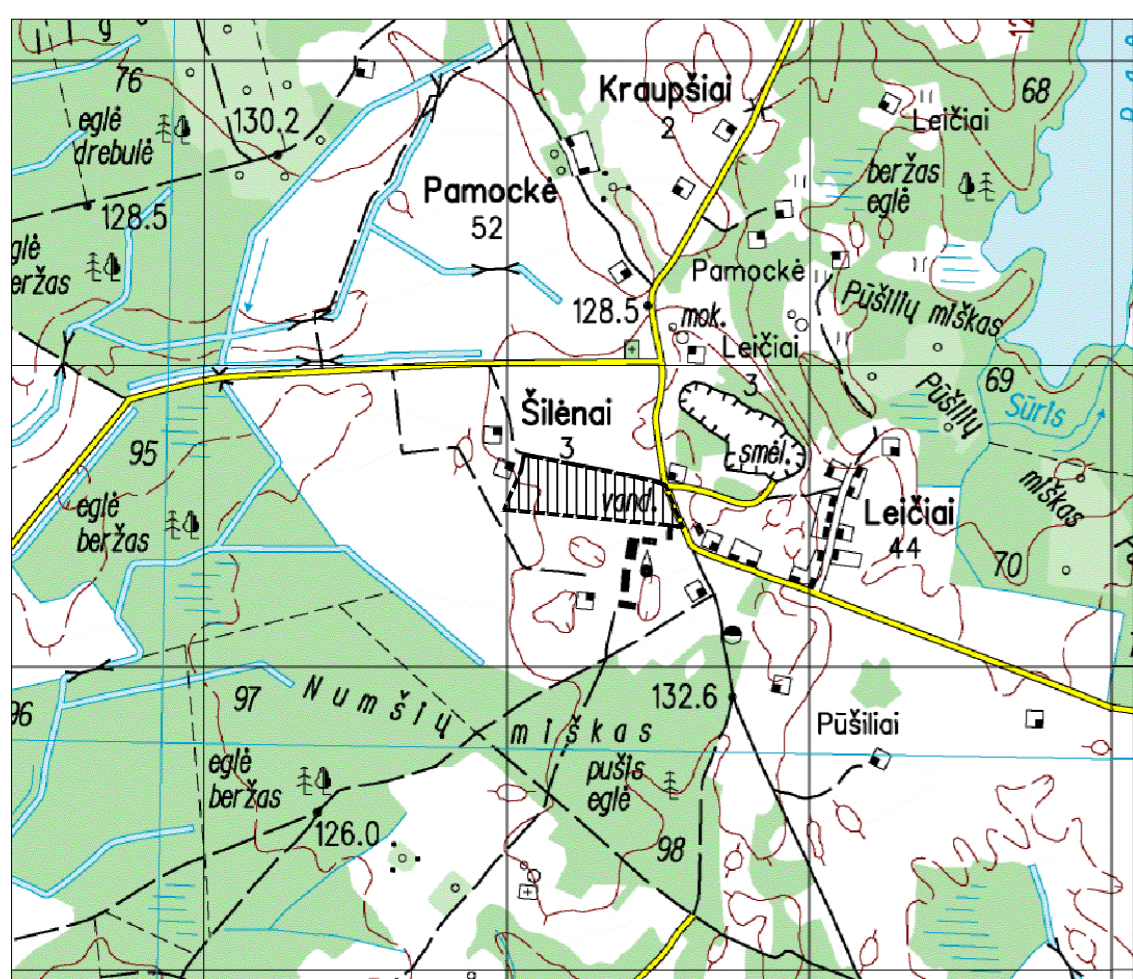


Planuojamos teritorijos išdėstymo schema



SUTARTINIAI ŽENKLAI

Teritorijos naudojimo, tvarkymo ir (ar) apsaugos režimai kasybos laikotarpiui

- 1 Sklypo numeris
XXXX Sklypo plotas (m²)
- 1 - Pagrindinė žemės sklypo (u) naudojimo paskirtis/
Žemės sklypo (u) naudojimo būdas:
KT - kitos paskirties žemė/ N - naudingųjų iškasenų teritorijos,
2 - Pastatų aukštis, m:
3 - Užstatymo tankumas:
4 - Užstatymo intensyvumas:

Prioritetinis teritorijos naudojimo būdas:
naudingųjų iškasenų teritorijos

Specialios žemės naudojimo sąlygos kasybos laikotarpiui:

- Kelių apsaugos zonos (III skyrius, antrasis skirsnis)
Elektrinio tinklų apsaugos zonos (III skyrius, ketvirtasis skirsnis)
Žemės gelmių išteklių telkiniai (VI skyrius, trylikasis skirsnis)

Servitutai:

1. Žemės sklypų servitutai kituose žemės sklypuose: esamų nėra, nauji nesūdomi
2. Servitutai projektuojamuose sklypuose: esamų nėra, nauji nesūdomi

Kiti ženklai

- Specialiojo plano galiojimo riba/planuojamos teritorijos riba
- Esamų geodeziškai matuotų žemės sklypų ribos
- Esamų preliminariai matuotų žemės sklypų ribos
- Žemės sklypo savininkas/ esamas kadastrinis numeris/ esama pagrindinė naudojimo paskirtis
- Žemės sklypo kampinis taškas ir jo Nr.
- Žaliavos išvežimo kelias ir transporto iš karjero judėjimo kryptis
- Detaliai išvalgytų išteklių ir UAB „Nerūdinės medžiagos“ skirtos kasybos sklypo plotas (8,52 ha)
- Kelio apsaugos zona (po 10 m nuo kelio briaunų į abi puses)
- Elektrinio oro linijos apsaugos zona (10 kV - po 10 m, 0,2 ir 0,4 kV po 2 m nuo kraštinių jos laidų)
- Projektuojamas išorinis kasybos pakopos kontūras (atitraukiamas nuo žemės sklypo ribos nuo 5 iki 29,5 m)
- Ilgalaikis suformuotas 6 m aukščio dirvožemio pylimas su užvažiavimu
- Ilgalaikis suformuotas 6,5 m aukščio inertinio mineralinio grunto pylimas su užvažiavimu

PASTABA:

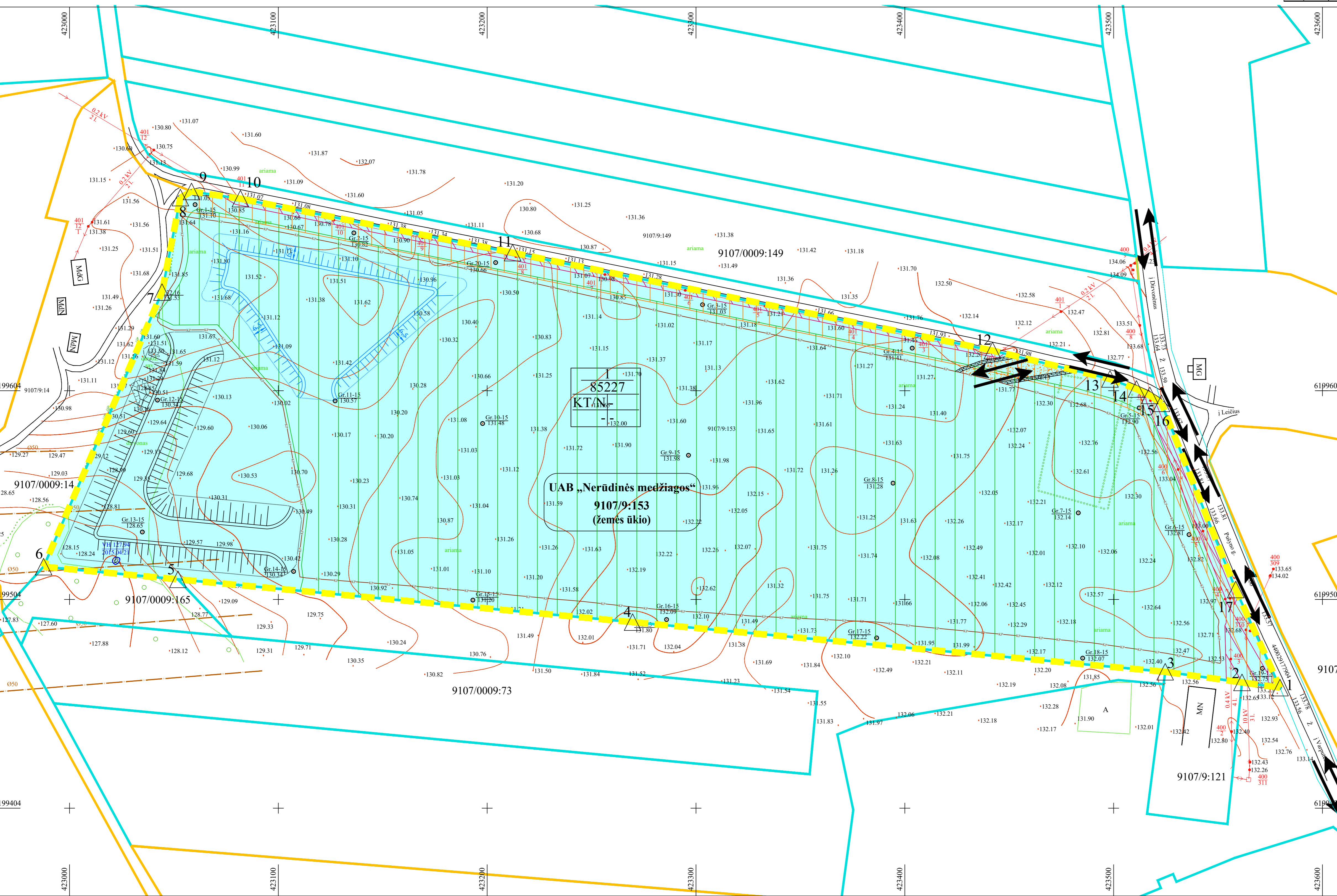
Žemės sklypo ir žemės naudojimo apribojimų plotus ir geometriją tikslinti geodezinių matavimų metu.

SPECIALIOJO PLANO TERITORIJOS TVARKYMO IR (AR) APSAUGOS REŽIMO PAGRINDINIŲ SPRENDINIŲ APRAŠOMOJI LENTELĖ KASYBOS LAIKOTARPIUI

Sklypo (jo dalies) Nr.	Sklypo (jo dalies) kampų koordinatės		Sklypo (jo dalies) plotas, m ²	Privalomieji reikalavimai			Specialiosios žemės naudojimo sąlygos (plotas, m ²)			
	X	Y		Sklypo pagrindinė naudojimo paskirtis ir naudojimo būdas	Leidžiamas pastatų aukštis, m	Leidžiamas užstatymo tankumas, %	Leidžiamas užstatymo intensyvumas, %	Kelių apsaugos zonos (III skyrius, antrasis skirsnis)	Elektrinio tinklų apsaugos zonos (III skyrius, ketvirtasis skirsnis)	Žemės gelmių išteklių telkiniai (VI skyrius, trylikasis skirsnis)
1	6199461.88	423579.96								
2	6199464.39	423561.76								
3	6199469.46	423524.98								
4	6199493.27	423269.93								
5	6199513.77	423052.22								
6	6199519.83	422987.86								
7	6199651.37	423044.57								
8	6199696.66	423053.37								
9	6199699.60	423058.69								
10	6199696.15	423082.12								
11	6199670.28	423212.46								
12	6199623.39	423442.27								
13	6199609.78	423498.54								
14	6199604.95	423511.19								
15	6199601.88	423517.60								
16	6199598.09	423523.21								
17	6199598.88	423558.77								

(pagrindas yra TOP50LKS-SR informacija, 2004. © Nacionalinė žemės tarnyba prie Žemės ūkio ministerijos)

Planuojamos teritorijos plotas (viso 8,5227 ha)



Linių anotacijų	Greitmybė	Atstumas, m
1-2	18.37	
2-3	37.13	
3-4	256.16	
4-5	218.67	
5-6	64.64	
6-7	143.24	
7-8	46.14	
8-9	6.08	
9-10	23.68	
10-11	132.88	
11-12	234.54	
12-13	57.89	
13-14	13.54	
14-15	7.11	
15-16	6.77	
16-17	96.04	
17-1	51.56	

VISOS PROCEDŪROS ATLIKTO TERITORIJŲ PLANAVIMO DOKUMENTŲ RENGIMO INFORMACINĖJE SISTEMOJE (PASLAUGOS NR.S-VT-91-17-330).

PATVIRTINTA:
Lietuvos Geologijos tarnyba prie AM

<p>UAB „Nerūdinės medžiagos“ Lėdimo tirti žemės gelmių Nr. 82</p>	<p>PLANAVIMO ORGANIZATORIUS: UAB „NERŪDINĖS MEDŽIAGOS“ j.m. k. 302834455, Pabariškių kaimas, LT-86205, Kelmės r., tel.8-686-09480, elp.info@kasinta.com</p> <p>PLANAVIMO RENGĖJAS: UAB „GJ MAGMA“, j.m. k. 121428749, Vaivadenos g.18, LT-08002 Vilnius, tel.85-2318178, faks.85-2784455, elp.gjmagma@gmail.com</p>	<p>OBJEKTO: ŠIAULIŲ RAJONO LEIČIŲ TELKINIO SMĖLIO IR ŽVYRO IŠTEKLIŲ NAUDOJIMO PLANAS</p> <p>ETAPAS: SPECIALIOJO PLANO RENGIMO STADIJA: SPRENDINIŲ KONKRETIZAVIMAS</p>
---	---	---

Brėžinys Nr. 4	PAGRINDINIS BRĖŽINYS.	
Mastelis M 1:1 000	1 ETAPAS (KASYBOS LAIKOTARPIS)	
PV (Nr. TPV0002)	Tatjana Kuzavienė	Lapas Lapų
Inžinierius-projektuotojas	Modestas Kuzavimius	1 1