
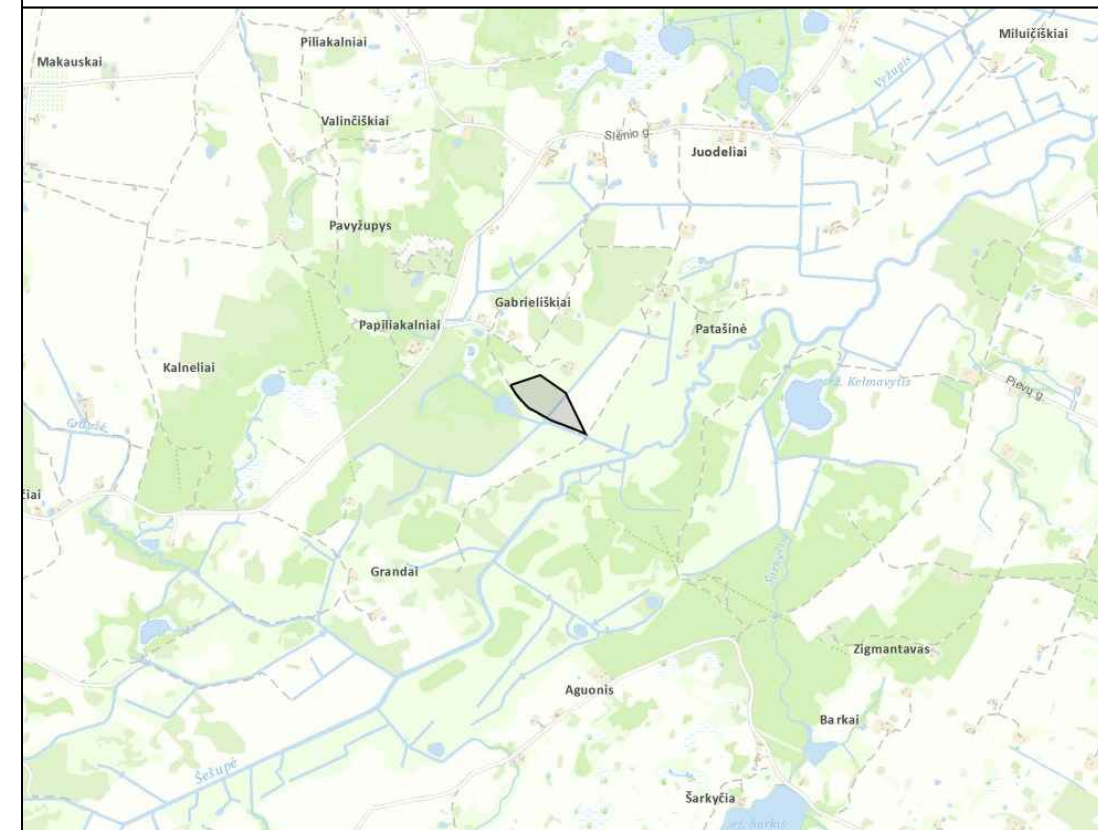


Planuojamos teritorijos išdėstymo schema

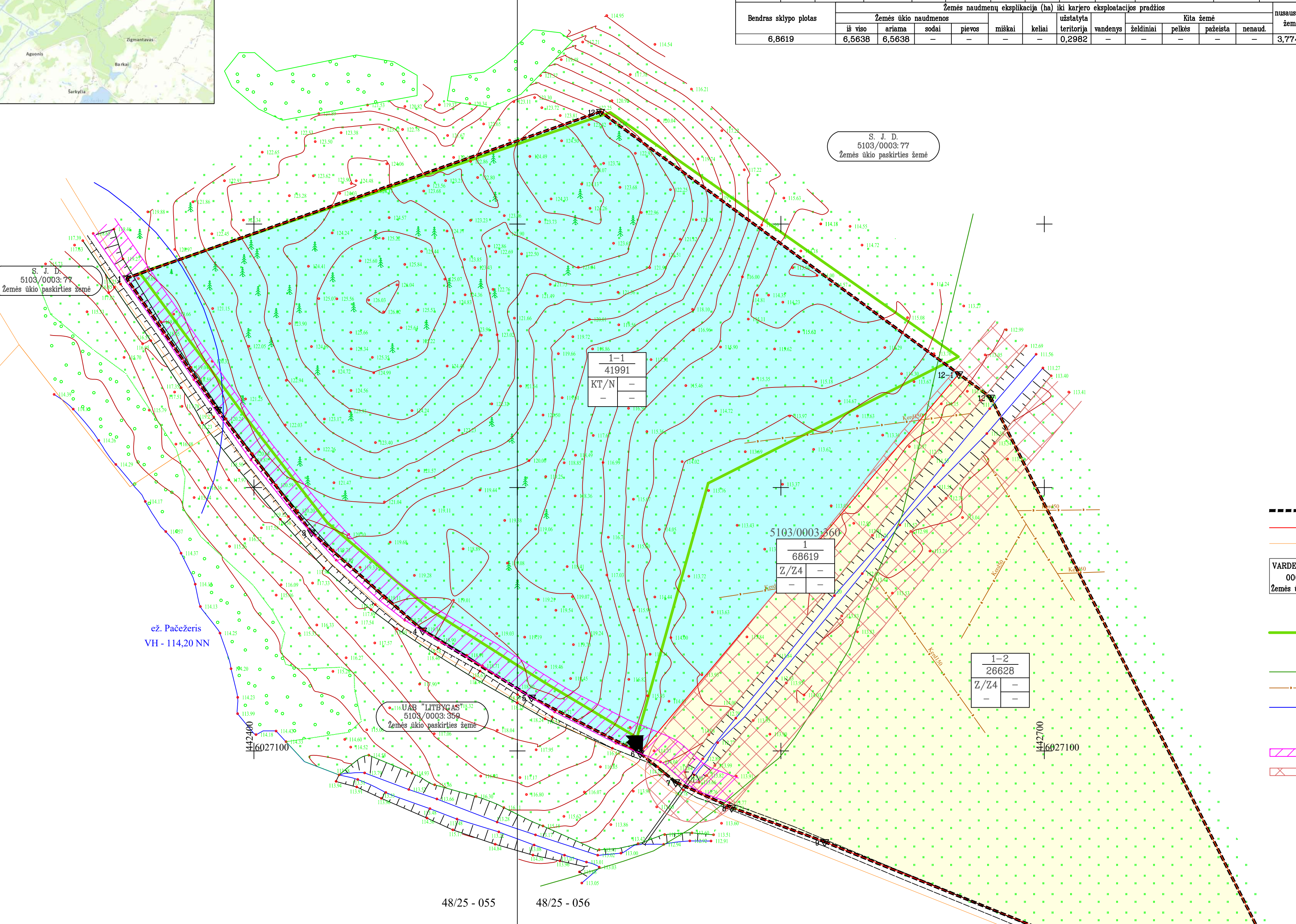


48/25 - 055 48/25 - 056

Sklypo kad. Nr. (proj. Nr.)	Sklypo kampo Nr. planas	Sklypo kampo koordinatės		Sklypo plotas, m²	Žemės sklypo naudojimo paskirtis, naudojimo būdas	Privalomieji reikalavimai				Kiti reikalavimai			Pastabos		
		X	Y			Statinių aukštis, m esama/galimas	Užstatymo tankis % esama/galimas	Užstatymo intensyvumas	Teritorija	Specialiosios žemės ir miško naudojimo sąlygos (plotas, m²)	Servitukai				
1	1	602729.46	44251.64	68619	Žemės ūkio paskirties žemė. Kiti žemės ūkio paskirties žemės sklypai	-	-	-	-	-	-	-	Bioreos poligonai (V sklyras, dviejimai) septintasis sklymas (1050) Melioracijos žemės ir melioracijos statinių apsaugos zonos (VI sklyras, antrasis sklymas) (2744) Paviršinių vandens telkinų apsaugos zonos (VI sklyras, antrasis sklymas) (3675) Perviršinių vandens telkinų apsaugos zonos (VI sklyras, septintasis sklymas) (865)	UAB "Litbygas"	Žemės sklypo plotas pagal žemės sklypo plano ir VI Registruotą valdymo dokumentą - 68620 m² pagal faktinį naudojimą - 68619 m²
2	2	602729.55	44258.23												
3	3	602715.04	44241.82												
4	4	602715.77	44244.08												
5	5	602715.34	44255.38												
6	6	602709.12	44248.82												
7	7	602708.14	44250.10												
8	8	602707.50	44241.32												
9	9	602705.46	44243.64												
10	10	602702.06	44274.11												
11	11	602698.92	44263.00												
12	12	602724.23	44279.83												
13	13	602734.67	44253.55												
Bendras sklypo plotas					Žemės ūkio naudmenų eksplicitacija (ha) iki karjero eksploatacijos pradžios				Užstatyta teritorija			nusausinta žemė			
					iš viso	ariama	sodai	pievos	miškai	keliai	pažeista	neaud.			
					6,8619	6,5638	6,5638	-	-	-	0,2982	-	-	3,7744	

Sklypo kad. Nr. (proj. Nr.)	Sklypo kampo Nr. planas	Sklypo kampo koordinatės		Sklypo plotas, m²	Žemės sklypo naudojimo paskirtis, naudojimo būdas	Privalomieji reikalavimai				Kiti reikalavimai			Pastabos		
		X	Y			Statinių aukštis, m esama/galimas	Užstatymo tankis % esama/galimas	Užstatymo intensyvumas	Teritorija	Specialiosios žemės ir miško naudojimo sąlygos (plotas, m²)	Servitukai				
1	1	602729.46	44251.64	41991	Kiti paskirties žemės sklypai. Naudingų iškasenų teritorijos	-	-	-	-	-	-	-	Melioracijos žemės ir melioracijos statinių apsaugos zonos (VI sklyras, antrasis sklymas) (942) Kelių apsaugos zonos (II sklyras, antrasis sklymas) (2437) Žemės grūnų šlaitinių šlaitinių (VI sklyras, tryliktoji sklymas) (3675) Paviršinių vandens telkinų apsaugos zonos (VI sklyras, septintasis sklymas) (842)	UAB "Litbygas"	-
2	2	602729.55	44258.23												
3	3	602715.04	44241.82												
4	4	602715.77	44244.08												
5	5	602715.34	44255.38												
6	6	602709.12	44248.82												
7	7	602708.14	44250.10												
8	8	602707.50	44241.32												
9	9	602705.46	44243.64												
10	10	602702.06	44274.11												
11	11	602698.92	44263.00												
12-1	12-1	602724.07	44267.56												
13	13	602734.67	44253.55												
Bendras sklypo plotas					Žemės ūkio naudmenų eksplicitacija (ha) karjero eksploatacijos metu				Užstatyta teritorija			nusausinta žemė			
					iš viso	ariama	sodai	pievos	miškai	keliai	pažeista	neaud.			
					4,1991	0,9424	0,9424	-	-	-	0,2982	-	-	3,2587	0,9424
					2,6628	2,6628	2,6628	-	-	-	-	-	-	-	2,3646

Sklypo kad. Nr. (proj. Nr.)	Sklypo kampo Nr. planas	Sklypo kampo koordinatės		Sklypo plotas, m²	Žemės sklypo naudojimo paskirtis, naudojimo būdas	Privalomieji reikalavimai				Kiti reikalavimai			Pastabos		
		X	Y			Statinių aukštis, m esama/galimas	Užstatymo tankis % esama/galimas	Užstatymo intensyvumas	Teritorija	Specialiosios žemės ir miško naudojimo sąlygos (plotas, m²)	Servitukai				
1	1	602729.46	44251.64	41991	Vandens ūkio paskirties žemė. Bendrojo naudojimo vandens telkiniai (2437) Paviršinių vandens telkiniai (VI sklyras, ketvirtasis sklymas) (3675) Paviršinių vandens telkinų pakraščio apsaugos juostos (VI sklyras, ketvirtasis sklymas) (369)	-	-	-	-	-	-	-	Mikro žemės (VI sklyras, trečiasis sklymas) (7962) Kelių apsaugos zonos (II sklyras, antrasis sklymas) (2437) Paviršinių vandens telkinų apsaugos zonos (VI sklyras, septintasis sklymas) (842) Paviršinių vandens telkinų pakraščio apsaugos juostos (VI sklyras, ketvirtasis sklymas) (369) Melioracijos žemės ir melioracijos statinių apsaugos zonos (VI sklyras, antrasis sklymas) (942)	UAB "Litbygas"	-
2	2	602729.55	44258.23												
3	3	602715.04	44241.82												
4	4	602715.77	44244.08												
5	5	602715.34	44255.38												
6	6	602709.12	44248.82												
7	7	602708.14	44250.10												
8	8	602707.50	44241.32												
9	9	602705.46	44243.64												
10	10	602702.06	44274.11												
11	11	602698.92	44263.00												
12-1	12-1	602724.07	44267.56												
13	13	602734.67	44253.55												
Bendras sklypo plotas					Žemės ūkio naudmenų eksplicitacija (ha) po karjero rekvizitacijos				Užstatyta teritorija			nusausinta žemė			
					iš viso	ariama	sodai	pievos	miškai	keliai	pažeista	neaud.			
					4,1991	0,9424	0,9424	-	0,6219	0,7592	0,1963	-	1,6793	-	0,9424
					2,6628	2,6628	2,6628	-	-	-	-	-	-	-	2,3646



- SUTARTINIAI ŽENKLAI**
- GALIOJIMO RIBA
 - PERTVARKOMŲ SKLYPŲ RIBOS
 - ESAMŲ REGISTRUOTŲ APLINKINIŲ ŽEMĖS SKLYPŲ RIBOS
 - VARDENIS PAVARDENIS 0000/0000:0000 Žemės ūkio paskirties žemė
 - 1▽ ŽEMĖS SKLYPO RIBOS POŠUKIO TAŠKAS, JO NUMERIS
 - IŠTEKLIS NR. KN-19-29 KASYBOS SKLYPO RIBA (PLOŠAS - 3.6 HA)
 - JUODELIŲ DURPIŲ PERSPEKTYVIŲ IŠTEKLIŲ PLOTO RIBA
 - DRENAŽO TINKLAI
 - VANDENS TELKINIO APSAUGOS ZONA
 - PROJEKTUOJAMAS IVAŽIAVIMAS / IŠVAŽIAVIMAS
 - KELIŲ APSAUGOS ZONOS
 - MELIORACIJOS GRIOVIŲ APSAUGOS ZONOS
- PRIVALOMIEJI REIKALAVIMAI**
- | | | |
|---|---|---|
| 1 | 2 | 1 - TERITORIJOS (ŽEMĖS SKLYPO) NAUDOJIMO BŪDAS |
| 3 | 4 | 2 - LEISTINAS PASTATŲ AUKŠTIS (METRAIS) |
| | | 3 - LEISTINAS ŽEMĖS SKLYPO UŽSTATYMO TANKUMAS |
| | | 4 - LEISTINAS ŽEMĖS SKLYPO UŽSTATYMO INTENSIVYVUMAS |
- SKLYPO NUMERIO IR JO PLOTO ŽYMEJIMAS EKSPLOATACIJOS METU:
- n - SKLYPO (JO DALIES) NUMERIS (PAGAL EKSPLIKACIJĄ)
- m - SKLYPO PLOŠAS (kv. m)
- PRIORITETINIS TERITORIJOS NAUDOJIMO BŪDAS:
- N NAUDINGŲJŲ IŠKASENŲ TERITORIJOS
- Z4 KITI ŽEMĖS ŪKIO PASKIRTIES ŽEMĖS SKLYPAI

Planavimo organizatoriaus UAB "Litbygas" pritarimas sprendiniams gautas raštu

DERINIMAI:

TERMINIMAS:

TVIRTINIMAS:

Lietuvos geologijos tarnyba prie Aplinkos ministerijos

Koordinatų sistema - LKS94
Aukščių sistema - LAS07

Atestato Nr.	KELPROJEKTAS		JUODELIŲ SMĖLIO IR ŽYVRO TELKINYS Kalvarijos sav., Akmenynų sen., Gabrieliškių km.	
TPV 0022	Proj. vad. T. Survila	2020.10	TELKINIO IŠTEKLIŲ NAUDOJIMO PLANAS	
	Rengėjas A. Krusinskas	2020.10		
PAGRINDINIS BRĖŽINYS M 1:1000				Laida O
Stadija	UAB "Litbygas"		K-11	Lapas Lapų
INP	Jaunimo g. 2-17, LT-68252 Marijampolė			1 1