

Planuojamos teritorijos išdėstymo schema


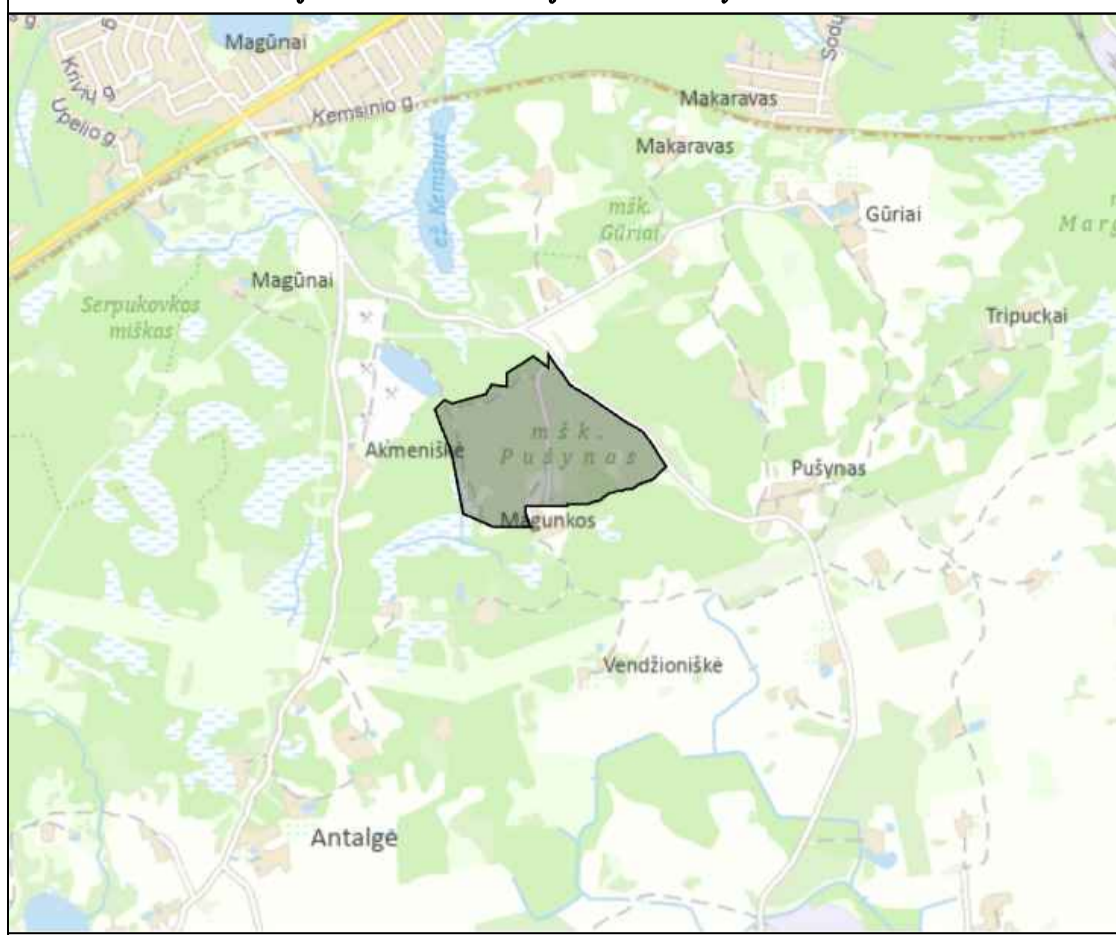
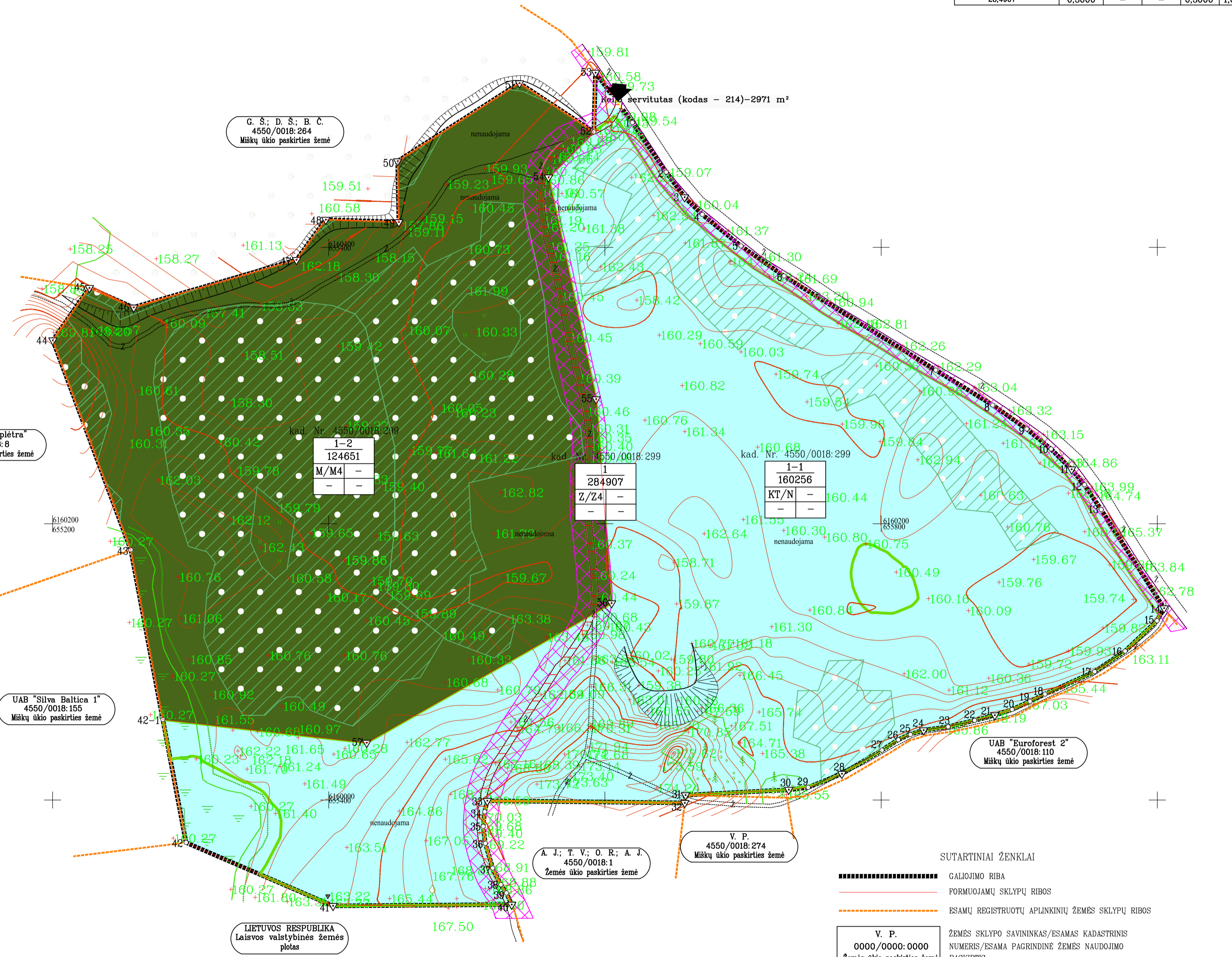


Table 2.1: Data for the project area. It lists various land parcels with their coordinates, areas, and planned uses. The table is organized into columns for parcel ID, area, and specific use details.

Table 2.2: Data for the project area, continuing from 2.1. It provides a more detailed breakdown of land parcels, including their areas and planned uses.



- SUTARTINIAI ŽENKLAI (Legend symbols): GALIJOJI RIBA, FORMUOJAMŲ SKLYPŲ RIBOS, ESAMŲ REGISTRUOTŲ APLINKINIŲ ŽEMES SKLYPŲ RIBOS, ŽEMES SKLYPO SAVININKAS/ESAMOS KADASTRINIS NUMERIS/ESAMA PAGRINDINĖ ŽEMES NAUDOJIMO PASKIRTIS, ŽEMES SKLYPO RIBOS POSUKIO TIESA, JO NUMERIS, PROJEKTO KASYBOS SKLYPO RIBA, PLOŠAS - 14,99 HA, KELIŲ APOSAUGOS ZONOS, KELIO SERVIDITAS (kodas - 214), PROJEKTUOJAMAS ĮVAŽIAVIAMAS / IŠVAŽIAVIAMAS.

- PRIVALOMIEJI REIKALAVIMAI (Requirements): 1 - TERITORIJOS (ŽEMES SKLYPO) NAUDOJIMO BŪDAS, 2 - LEISTINAS PASTATŲ AUŠTIS (METRAIS), 3 - LEISTINAS ŽEMES SKLYPO UŽSTATYMO TANKUMAS, 4 - LEISTINAS ŽEMES SKLYPO UŽSTATYMO INTENSYVUMAS. SKLYPO NUMERIS IR JO PLOŠTO ŽYMĖJIMAS EKSPLOATACIJOS METU: n - SKLYPO (JO DALIES) NUMERIS (PAGAL EKSPLIKACIJĄ), m - SKLYPO PLOŠTAS (kv. m). PRIORITETINIS TERITORIJOS NAUDOJIMO BŪDAS: N - NAUDINGŲJIŲ IŠKASŲŲ TERITORIJOS, M,4 - MIŠKŲ ŪKIO PASKIRTIES ŽEMES SKLYPAI, MŠKO ŽEMĖS PLOŠTAI (PAGAL MIŠKŲ KADASTRO DUOMENIS).

Planavimo organizatoriaus UAB "Sensatis" pritarimas sprendimams gautas raštu (Approval from UAB "Sensatis" planning organization received in writing). Includes sections for DERINIMAI (References) and TVIRTINIMAS (Approval) with a note 'Lietuvos geologijos tarnyba prie Aplinkos ministerijos' (Lithuanian Geological Survey under the Ministry of Environment).

Administrative data and approval table. Includes: Atestato Nr. (Certificate No.), TPV 0022 (Project No.), SK. vad. (Project Manager), T. Survila, Rengėjas (Designer), A. Krušinskas, 2021.10, TELKINIO IŠTEKLIŲ DALIES NAUDOJIMO PLANAS (Land Use Plan of the Investment Part), PAGRINDINIS BRĖZINYS M 1:2000 (Main Plan M 1:2000), Stadija (Stage) INP, UAB "Sensatis", Pramonės g. 10, Karolis, LT-31147 Visaginas, Lapas 1 (Page 1) out of 1 (Total Pages 1).

Magūnkų smėlio ir žvyro telkinys, Ignalinos rajonas, Rimšės seniūnija, Magūnkų kaimas (Magūnkų sandstone and gravel deposit, Ignalina district, Rimšės parish, Magūnkų village).