
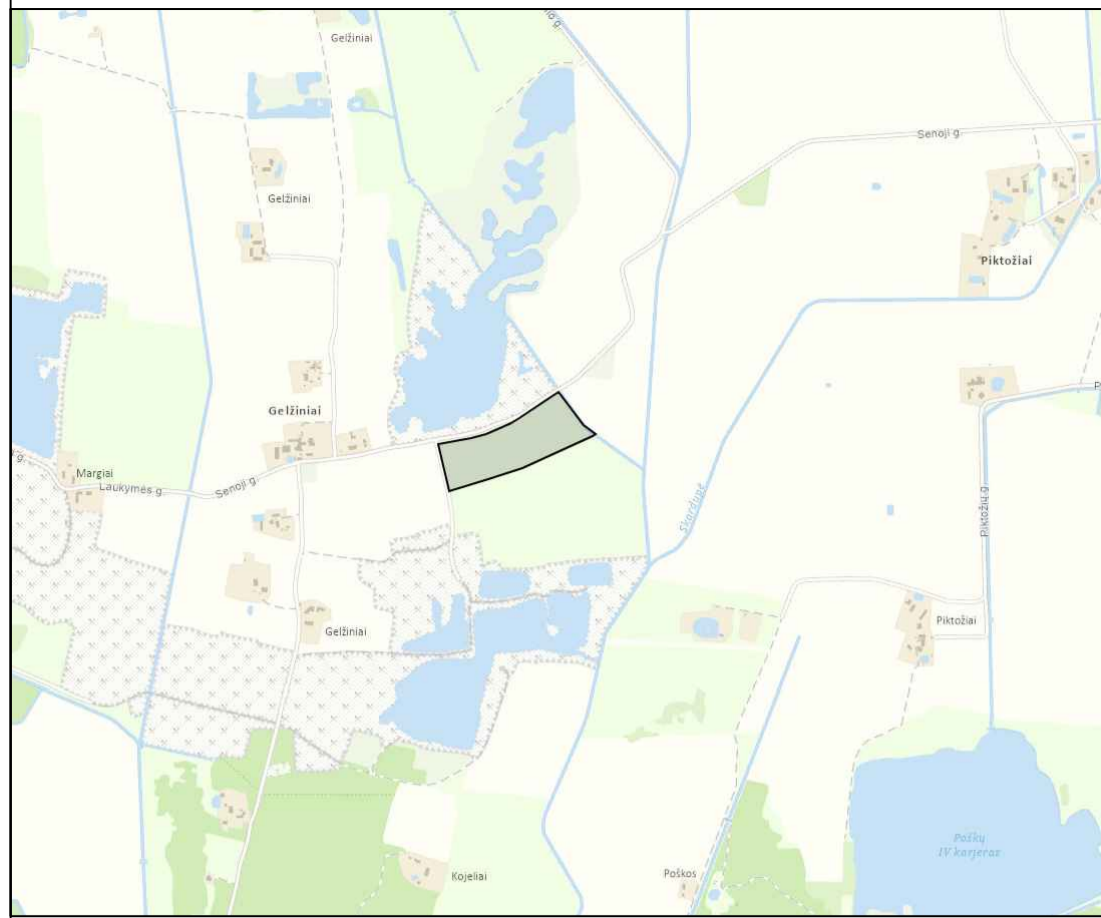


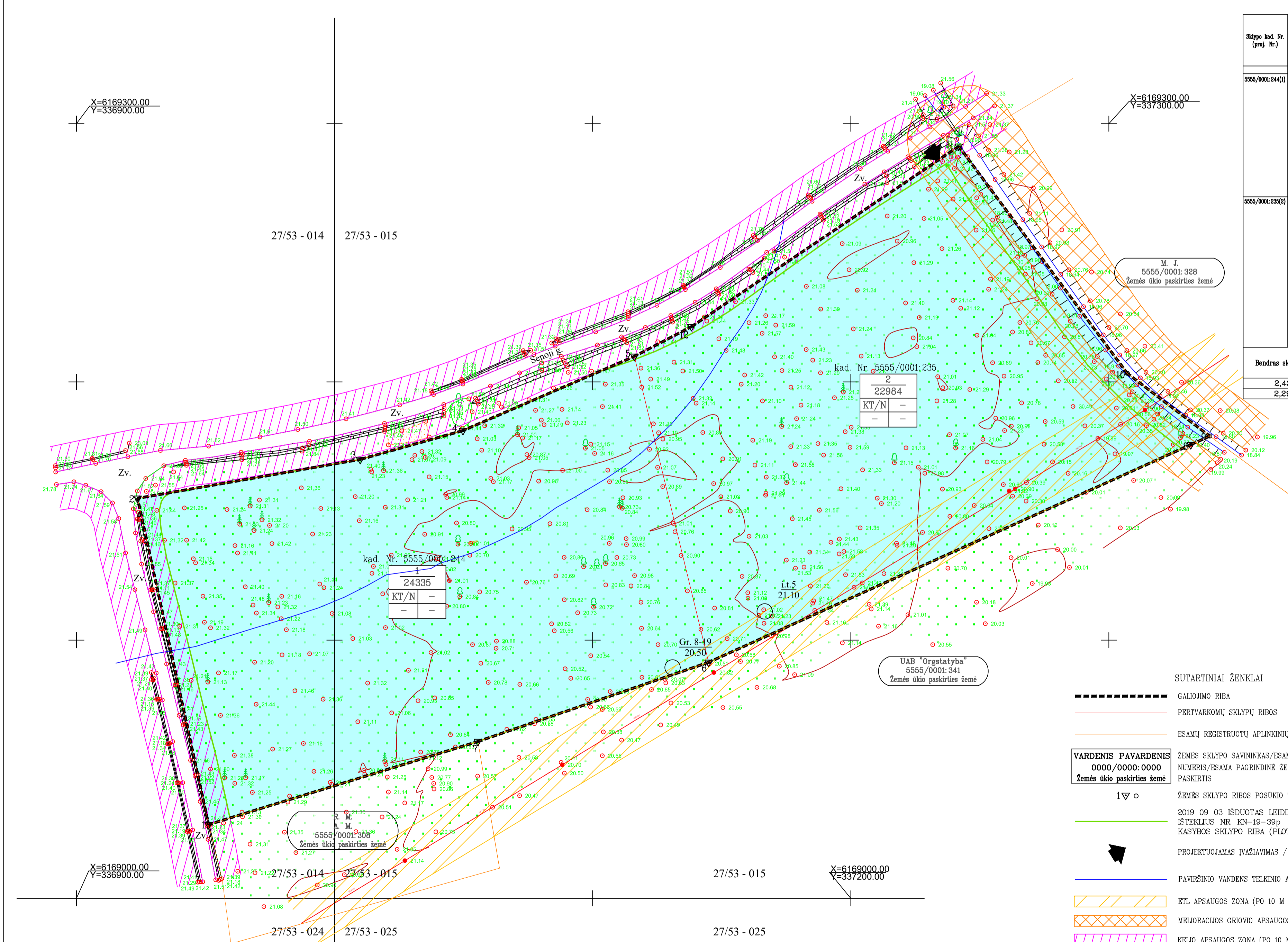
Planuojamos teritorijos išdėstymo schema



Sklypo kod. Nr. (proj. Nr.)	Sklypo kampų koordinatės	Priešmonėjų reikalavimai										Kiti reikalavimai	Savininkai	Pastabos	
		X	Y	Sklypo plotas, m²	Žemės sklypo naudojimo paskirtis, naudojimo būdas	Statinių aukštis, m esamas/palimas	Užstatymo tankis % esamas/palimas	Užstatymo intensyvumas	Servitutai	Specialiosios zonos ir mikro naudojimo sąlygos (plotas, m²)					
5555/0001:244(1)	1	6169028.56	33691.23	24355	Žemės ūkio paskirties žemė	-	-	-	-	-	-	Elektrinė linijų apsaugos zona (III skyrius, ketvirtas skirsnis) (200)	Andrius Ambrazaitis, Jolanta Ambrazaitienė	Pagal panaudotą sudarį žemės sklypą naudoja UAB "Nametas"	
	2	6169154.92	33692.71	-	Žemės ūkio paskirties žemė	-	-	-	-	-	-	-	-	-	
	3	6169159.98	33700.94	-	Žemės ūkio paskirties žemė	-	-	-	-	-	-	-	-	-	
	4	6169181.16	33704.78	-	Žemės ūkio paskirties žemė	-	-	-	-	-	-	-	-	-	
	5	6169209.89	33716.16	-	Žemės ūkio paskirties žemė	-	-	-	-	-	-	-	-	-	
	6	6169201.40	33714.92	-	Žemės ūkio paskirties žemė	-	-	-	-	-	-	-	-	-	
	7	6169060.72	33705.54	-	Žemės ūkio paskirties žemė	-	-	-	-	-	-	-	-	-	
5555/0001:235(2)	5	6169209.89	33716.16	22984	Žemės ūkio paskirties žemė	-	-	-	-	-	-	Elektrinė linijų apsaugos zona (III skyrius, ketvirtas skirsnis) (200)	Andrius Ambrazaitis, Jolanta Ambrazaitienė	Pagal panaudotą sudarį žemės sklypą naudoja UAB "Nametas"	
	6	6169201.40	33714.92	-	Žemės ūkio paskirties žemė	-	-	-	-	-	-	-	-	-	
	8	6169176.71	33733.75	-	Žemės ūkio paskirties žemė	-	-	-	-	-	-	-	-	-	
	9	6169179.01	33739.07	-	Žemės ūkio paskirties žemė	-	-	-	-	-	-	-	-	-	
	10	6169203.38	33737.13	-	Žemės ūkio paskirties žemė	-	-	-	-	-	-	-	-	-	
	11	6169231.28	33741.85	-	Žemės ūkio paskirties žemė	-	-	-	-	-	-	-	-	-	
	12	6169221.41	33738.28	-	Žemės ūkio paskirties žemė	-	-	-	-	-	-	-	-	-	
	Bendras sklypo plotas														
	Žemės ūkio naudojimas														
	iš viso														
	arimas														
	sodai														
pievos															
miškai															
keliai															
užstatyta teritorija															
vandenys															
želdiniai															
pelkės															
pažeista															
nenaud.															
nususinta žemė															
2,4335	2,4600	2,4600	-	-	-	-	-	-	-	-	-	-	-	-	2,4600
2,2984	2,2000	2,2000	-	-	-	-	-	-	-	0,0800	-	-	-	-	2,2000

Sklypo kod. Nr. (proj. Nr.)	Sklypo kampų koordinatės	Priešmonėjų reikalavimai										Kiti reikalavimai	Savininkai	Pastabos	
		X	Y	Sklypo plotas, m²	Žemės sklypo naudojimo paskirtis, naudojimo būdas	Statinių aukštis, m esamas/palimas	Užstatymo tankis % esamas/palimas	Užstatymo intensyvumas	Servitutai	Specialiosios zonos ir mikro naudojimo sąlygos (plotas, m²)					
5555/0001:244(1)	1	6169028.56	33691.23	24355	Žemės ūkio paskirties žemė	-	-	-	-	-	-	Elektrinė linijų apsaugos zona (III skyrius, ketvirtas skirsnis) (200)	Andrius Ambrazaitis, Jolanta Ambrazaitienė	Pagal panaudotą sudarį žemės sklypą naudoja UAB "Nametas"	
	2	6169154.92	33692.71	-	Žemės ūkio paskirties žemė	-	-	-	-	-	-	-	-	-	
	3	6169159.98	33700.94	-	Žemės ūkio paskirties žemė	-	-	-	-	-	-	-	-	-	
	4	6169181.16	33704.78	-	Žemės ūkio paskirties žemė	-	-	-	-	-	-	-	-	-	
	5	6169209.89	33716.16	-	Žemės ūkio paskirties žemė	-	-	-	-	-	-	-	-	-	
	6	6169201.40	33714.92	-	Žemės ūkio paskirties žemė	-	-	-	-	-	-	-	-	-	
	7	6169060.72	33705.54	-	Žemės ūkio paskirties žemė	-	-	-	-	-	-	-	-	-	
5555/0001:235(2)	5	6169209.89	33716.16	22984	Žemės ūkio paskirties žemė	-	-	-	-	-	-	Elektrinė linijų apsaugos zona (III skyrius, ketvirtas skirsnis) (200)	Andrius Ambrazaitis, Jolanta Ambrazaitienė	Pagal panaudotą sudarį žemės sklypą naudoja UAB "Nametas"	
	6	6169201.40	33714.92	-	Žemės ūkio paskirties žemė	-	-	-	-	-	-	-	-	-	
	8	6169176.71	33733.75	-	Žemės ūkio paskirties žemė	-	-	-	-	-	-	-	-	-	
	9	6169179.01	33739.07	-	Žemės ūkio paskirties žemė	-	-	-	-	-	-	-	-	-	
	10	6169203.38	33737.13	-	Žemės ūkio paskirties žemė	-	-	-	-	-	-	-	-	-	
	11	6169231.28	33741.85	-	Žemės ūkio paskirties žemė	-	-	-	-	-	-	-	-	-	
	12	6169221.41	33738.28	-	Žemės ūkio paskirties žemė	-	-	-	-	-	-	-	-	-	
	Bendras sklypo plotas														
	Žemės ūkio naudojimas														
	iš viso														
	arimas														
	sodai														
pievos															
miškai															
keliai															
užstatyta teritorija															
vandenys															
želdiniai															
pelkės															
pažeista															
nenaud.															
nususinta žemė															
2,4335	2,4600	2,4600	-	-	-	-	-	-	-	-	-	-	-	-	2,4600
2,2984	2,2000	2,2000	-	-	-	-	-	-	-	0,0158	-	-	-	-	2,2984

Sklypo kod. Nr. (proj. Nr.)	Sklypo kampų koordinatės	Priešmonėjų reikalavimai										Kiti reikalavimai	Savininkai	Pastabos	
		X	Y	Sklypo plotas, m²	Žemės sklypo naudojimo paskirtis, naudojimo būdas	Statinių aukštis, m esamas/palimas	Užstatymo tankis % esamas/palimas	Užstatymo intensyvumas	Servitutai	Specialiosios zonos ir mikro naudojimo sąlygos (plotas, m²)					
5555/0001:244(1)	1	6169028.56	33691.23	24355	Žemės ūkio paskirties žemė	-	-	-	-	-	-	Elektrinė linijų apsaugos zona (III skyrius, ketvirtas skirsnis) (200)	Andrius Ambrazaitis, Jolanta Ambrazaitienė	Pagal panaudotą sudarį žemės sklypą naudoja UAB "Nametas"	
	2	6169154.92	33692.71	-	Žemės ūkio paskirties žemė	-	-	-	-	-	-	-	-	-	
	3	6169159.98	33700.94	-	Žemės ūkio paskirties žemė	-	-	-	-	-	-	-	-	-	
	4	6169181.16	33704.78	-	Žemės ūkio paskirties žemė	-	-	-	-	-	-	-	-	-	
	5	6169209.89	33716.16	-	Žemės ūkio paskirties žemė	-	-	-	-	-	-	-	-	-	
	6	6169201.40	33714.92	-	Žemės ūkio paskirties žemė	-	-	-	-	-	-	-	-	-	
	7	6169060.72	33705.54	-	Žemės ūkio paskirties žemė	-	-	-	-	-	-	-	-	-	
5555/0001:235(2)	5	6169209.89	33716.16	22984	Žemės ūkio paskirties žemė	-	-	-	-	-	-	Elektrinė linijų apsaugos zona (III skyrius, ketvirtas skirsnis) (200)	Andrius Ambrazaitis, Jolanta Ambrazaitienė	Pagal panaudotą sudarį žemės sklypą naudoja UAB "Nametas"	
	6	6169201.40	33714.92	-	Žemės ūkio paskirties žemė	-	-	-	-	-	-	-	-	-	
	8	6169176.71	33733.75	-	Žemės ūkio paskirties žemė	-	-	-	-	-	-	-	-	-	
	9	6169179.01	33739.07	-	Žemės ūkio paskirties žemė	-	-	-	-	-	-	-	-	-	
	10	6169203.38	33737.13	-	Žemės ūkio paskirties žemė	-	-	-	-	-	-	-	-	-	
	11	6169231.28	33741.85	-	Žemės ūkio paskirties žemė	-	-	-	-	-	-	-	-	-	
	12	6169221.41	33738.28	-	Žemės ūkio paskirties žemė	-	-	-	-	-	-	-	-	-	
	Bendras sklypo plotas														
	Žemės ūkio naudojimas														
	iš viso														
	arimas														
	sodai														
pievos															
miškai															
keliai															
užstatyta teritorija															
vandenys															
želdiniai															
pelkės															
pažeista															
nenaud.															
nususinta žemė															
2,4335	2,4600	2,4600	-	-	-	-	-	-	-	-	-	-	-	-	2,4600
2,2984	2,2000	2,2000	-	-	-	-	-	-	-	0,1492	-	-	-	-	2,2984



Planavimo organizatorius UAB "Nametas" pritarimas sprendimams gautas raštu

DERINIMAI:

TIKRINIMAS:

TVIRTINIMAS:

lietuvių geologijos tarnyba prie Aplinkos ministerijos

- SUTARTINIAI ŽENKLAI**
- GALIOJIMO RIBA
 - PERTVARKOMŲ SKLYPŲ RIBOS
 - ESAMŲ REGISTRUOTŲ APLINKINIŲ ŽEMES SKLYPŲ RIBOS
 - ŽEMES SKLYPO SAVININKAS/ESAMA KADASTRINIS NUMERIS/ESAMA PAGRINDINE ŽEMES NAUDOJIMO PASKIRTIS
 - ŽEMES SKLYPO RIBOS POSŪKIO TAŠKAS, JO NUMERIS
 - 2019 09 03 IŠDĖJOTAS LEIDIMAS NAUDOTI ŽEMES GEIMIŲ IŠTEKLŲ ŠIR. KN-19-39p KASYBOS SKLYPO RIBA (PLOŠTAS - 4,5 HA)
 - PROJEKTUOJAMAS ĮVAŽIAVIMAS / IŠVAŽIAVIMAS
 - PAVIRŠINIO VANDENS TELKINIO APSAUGOS ZONA (100 M)
 - ETL APSAUGOS ZONA (PO 10 M Į ABI PUSEIS)
 - MELIORACIJOS GROVIŲ APSAUGOS ZONA (PO 15 M Į ABI PUSEIS)
 - KELIO APSAUGOS ZONA (PO 10 M NUO VIRTINIS REIKŠMĖS KELIO)
- PRIVALOMIEJI REIKALAVIMAI**
- | | | |
|---|---|---|
| 1 | 2 | 1 - TERRITORIJOS (ŽEMES SKLYPO) NAUDOJIMO BŪDAS |
| 3 | 4 | 2 - LEISTINAS PASTATŲ AUKŠTIS (METRAIS) |
| | | 3 - LEISTINAS ŽEMES SKLYPO UŽSTATYMO TANKUMAS |
| | | 4 - LEISTINAS ŽEMES SKLYPO UŽSTATYMO INTENSIVUMAS |
- SKLYPO NUMERIO IR JO PLOTO ŽYMĖJIMAS EKSPLOATACIJOS METU:
- n / m - SKLYPO (JO DALIES) NUMERIS (PAGAL EKSPLIKACIJĄ)
- m - SKLYPO PLOŠTAS (kv. m)
- PRIORITETINIS TERRITORIJOS NAUDOJIMO BŪDAS:
- N NAUDINGŲ IŠKASENŲ TERRITORIJOS