Planuojamos teritorijos išdėstymo schema

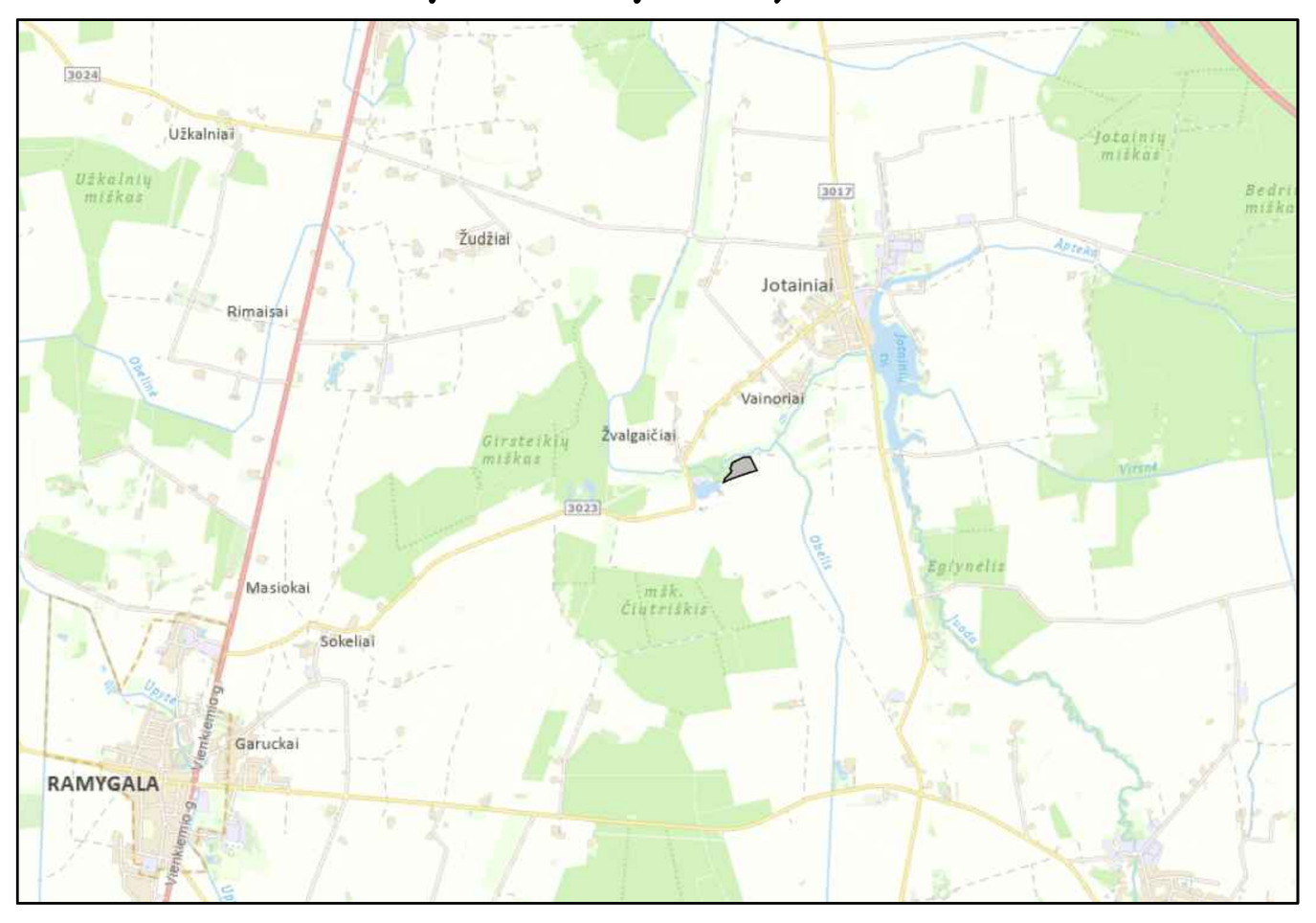



Pertvarkomų žemės sklypų tvarkymo režimo pagrindinių sprendinių lentelė iki karjero eksploatacijos

Sklypo kad. Nr. (proj. Nr.)	Sklypo kampo Nr. plane	Sklypo kampų koordinatės X	Sklypo kampų koordinatės Y	Sklypo plotas, m²	Žemės sklypo naudojimo paskirtis, naudojimo būdas	Privalomieji reikalavimai: Statinių aukštis, m esamas/ galimas	Privalomieji reikalavimai: Užstatymo tankis % esamas/ galimas	Užstatymo intensyvumas	Servitutai	Kiti reikalavimai: Specialiosios žemės naudojimo sąlygos (plotas, m²)	Savininkai	Pastabos
	2	3	4	5	6	7	8	9	10	11	12	13
6624/0005:124(1)	1 2 3 21	6155737.39 6155772.90 6155797.43 6155760.08	524711.01 524730.56 524755.07 524771.12	1500	Žemės ūkio paskirties žemė	–	–	–	–	–	M. V.	Gautas savininko sutikimas UAB "Karjerai" vykdyti teritorijų planavimo dokumento (žemės gelmių naudojimo plano) rengimo procedūras. Teritorijoje taikomos SŽNS, neįregistruotos Nekilnojamojo turto registre: Paviršinių vandens telkinių pakrantės apsaugos juostos (VI skyrius, aštuntasis skirsnis); Paviršinių vandens telkinių apsaugos zonos (VI skyrius, septintasis skirsnis); Melioruotos žemės ir melioracijos statinių apsaugos zonos (VI skyrius, antrasis skirsnis).
6624/0005:114(2)	3 4 5 6 7 8 9 10 11 20 21	6155797.43 6155823.44 6155847.88 6155871.54 6155884.50 6155900.07 6155914.62 6155926.84 6155959.23 6155810.16 6155760.08	524755.07 524782.26 524786.20 524782.96 524782.07 524785.75 524792.09 524802.78 524858.67 524923.85 524771.12	18600	Žemės ūkio paskirties žemė	–	–	–	–	–	M. V. V. M. R. B.–M.	Gautas savininko sutikimas UAB "Karjerai" vykdyti teritorijų planavimo dokumento (žemės gelmių naudojimo plano) rengimo procedūras Teritorijoje taikomos SŽNS, neįregistruotos Nekilnojamojo turto registre: Paviršinių vandens telkinių pakrantės apsaugos juostos (VI skyrius, aštuntasis skirsnis); Paviršinių vandens telkinių apsaugos zonos (VI skyrius, septintasis skirsnis); Melioruotos žemės ir melioracijos statinių apsaugos zonos (VI skyrius, antrasis skirsnis).
6624/0005:224(3)	11 12 19 20	6155959.23 6155973.76 6155820.91 6155810.16	524858.67 524890.43 524956.61 524923.85	5700	Žemės ūkio paskirties žemė	–	–	–	–	–	M. V. V. M. R. B.–M.	Gautas savininko sutikimas UAB "Karjerai" vykdyti teritorijų planavimo dokumento (žemės gelmių naudojimo plano) rengimo procedūras" Teritorijoje taikomos SŽNS, neįregistruotos Nekilnojamojo turto registre: Paviršinių vandens telkinių pakrantės apsaugos juostos (VI skyrius, aštuntasis skirsnis) (0,59 ha); Paviršinių vandens telkinių apsaugos zonos (VI skyrius, septintasis skirsnis) (0,59 ha); Melioruotos žemės ir melioracijos statinių apsaugos zonos (VI skyrius, antrasis skirsnis) (0,59 ha).
6624/0005:123(4)	12 13 14 15 18 19	6155973.76 6155982.63 6155986.80 6155989.14 6155838.75 6155820.91	524890.43 524909.39 524926.13 524943.97 525011.03 524956.61	9400	Žemės ūkio paskirties žemė	–	–	–	–	–	M. V. V. M. R. B.–M.	Gautas savininko sutikimas UAB "Karjerai" vykdyti teritorijų planavimo dokumento (žemės gelmių naudojimo plano) rengimo procedūras Teritorijoje taikomos SŽNS, neįregistruotos Nekilnojamojo turto registre: Paviršinių vandens telkinių pakrantės apsaugos juostos (VI skyrius, aštuntasis skirsnis); Paviršinių vandens telkinių apsaugos zonos (VI skyrius, septintasis skirsnis); Melioruotos žemės ir melioracijos statinių apsaugos zonos (VI skyrius, antrasis skirsnis).
6624/0005:283(5)	15 16 17 18	6155989.14 6155992.09 6155849.60 6155838.75	524943.97 524981.23 525044.13 525011.03	5600	Žemės ūkio paskirties žemė	–	–	–	–	–	M. V. V. M. R. B.–M.	Gautas savininko sutikimas UAB "Karjerai" vykdyti teritorijų planavimo dokumento (žemės gelmių naudojimo plano) rengimo procedūras Teritorijoje taikomos SŽNS, neįregistruotos Nekilnojamojo turto registre: Paviršinių vandens telkinių pakrantės apsaugos juostos (VI skyrius, aštuntasis skirsnis) (0,58 ha); Paviršinių vandens telkinių apsaugos zonos (VI skyrius, septintasis skirsnis) (0,58 ha); Melioruotos žemės ir melioracijos statinių apsaugos zonos (VI skyrius, antrasis skirsnis) (0,58 ha).

Žemės naudmenų eksplikacija (ha) iki karjero eksploatacijos

Bendras sklypo plotas	Žemės ūkio naudmenos: iš viso	ariama	sodai	pievos	miškai	keliai	užstatyta teritorija	vandenys	Kita žemė: želdiniai	pelkės	pažeista	nenaud.	nusausinta žemė
0,1500	0,1500	0,1500	–	–	–	–	–	–	–	–	–	–	0,1150
1,8600	1,8600	1,8600	–	–	–	–	–	–	–	–	–	–	1,7670
0,5700	0,5700	0,5700	–	–	–	–	–	–	–	–	–	–	0,5700
0,9400	0,9400	0,9400	–	–	–	–	–	–	–	–	–	–	0,9400
0,5600	0,5600	0,5600	–	–	–	–	–	–	–	–	–	–	0,5317

Pertvarkomų žemės sklypų tvarkymo režimo pagrindinių sprendinių lentelė karjero eksploatacijos laikotarpiu

Sklypo kad. Nr. (proj. Nr.)	Sklypo kampo Nr. plane	Sklypo kampų koordinatės X	Sklypo kampų koordinatės Y	Sklypo plotas, m²	Žemės sklypo naudojimo paskirtis, naudojimo būdas	Privalomieji reikalavimai: Statinių aukštis, m esamas/ galimas	Privalomieji reikalavimai: Užstatymo tankis % esamas/ galimas	Užstatymo intensyvumas	Servitutai	Kiti reikalavimai: Specialiosios žemės naudojimo sąlygos (plotas, m²)	Savininkai	Pastabos
	2	3	4	5	6	7	8	9	10	11	12	13
6624/0005:124(1)	1 2 3 21	6155737.39 6155772.90 6155797.43 6155760.08	524711.01 524730.56 524755.07 524771.12	1500	Kitos paskirties žemė Naudingųjų iškasenų teritorijos	–	–	–	–	Paviršinių vandens telkinių apsaugos zonos (VI skyrius, septintasis skirsnis)(1352); Melioruotos žemės ir melioracijos statinių apsaugos zonos (VI skyrius, antrasis skirsnis) (1150); Žemės gelmių išteklių telkiniai (VI skyrius, tryliktasis skirsnis) (898); Kelių apsaugos zonos (III skyrius, antrasis skirsnis) (132)	M. V.	Žemės sklypą karjero eksploatacijos laikotarpiu nuomosis planavimo organizatorius – UAB "Karjerai"
6624/0005:114(2)	3 4 5 6 7 8 9 10 11 20 21	6155797.43 6155823.44 6155847.88 6155871.54 6155884.50 6155900.07 6155914.62 6155926.84 6155959.23 6155810.16 6155760.08	524755.07 524782.26 524786.20 524782.96 524782.07 524785.75 524792.09 524802.78 524858.67 524923.85 524771.12	18600	Kitos paskirties žemė Naudingųjų iškasenų teritorijos	–	–	–	–	Paviršinių vandens telkinių apsaugos zonos (VI skyrius, septintasis skirsnis) (7461); Melioruotos žemės ir melioracijos statinių apsaugos zonos (VI skyrius, antrasis skirsnis) (2220); Žemės gelmių išteklių telkiniai (VI skyrius, tryliktasis skirsnis) (16599); Kelių apsaugos zonos (III skyrius, antrasis skirsnis) (401)	M. V. V. M. R. B.–M.	Žemės sklypą karjero eksploatacijos laikotarpiu nuomosis planavimo organizatorius – UAB "Karjerai"
6624/0005:224(3)	11 12 19 20	6155959.23 6155973.76 6155820.91 6155810.16	524858.67 524890.43 524956.61 524923.85	5700	Kitos paskirties žemė Naudingųjų iškasenų teritorijos	–	–	–	–	Paviršinių vandens telkinių apsaugos zonos (VI skyrius, septintasis skirsnis) (2302); Melioruotos žemės ir melioracijos statinių apsaugos zonos (VI skyrius, antrasis skirsnis) (418); Žemės gelmių išteklių telkiniai (VI skyrius, tryliktasis skirsnis) (5323); Kelių apsaugos zonos (III skyrius, antrasis skirsnis) (71)	M. V V. M. R. B.–M.	Žemės sklypą karjero eksploatacijos laikotarpiu nuomosis planavimo organizatorius – UAB "Karjerai"
6624/0005:123(4)	12 13 14 15 18 19	6155973.76 6155982.63 6155986.80 6155989.14 6155838.75 6155820.91	524890.43 524909.39 524926.13 524943.97 525011.03 524956.61	9400	Kitos paskirties žemė Naudingųjų iškasenų teritorijos	–	–	–	–	Paviršinių vandens telkinių apsaugos zonos (VI skyrius, septintasis skirsnis) (4489); Melioruotos žemės ir melioracijos statinių apsaugos zonos (VI skyrius, antrasis skirsnis)(665); Žemės gelmių išteklių telkiniai (VI skyrius, tryliktasis skirsnis) (8767); Kelių apsaugos zonos (III skyrius, antrasis skirsnis) (98)	M. V. V. M. R. B.–M.	Žemės sklypą karjero eksploatacijos laikotarpiu nuomosis planavimo organizatorius – UAB "Karjerai"
6624/0005:283(5)	15 16 17 18	6155989.14 6155992.09 6155849.60 6155838.75	524943.97 524981.23 525044.13 525011.03	5600	Kitos paskirties žemė Naudingųjų iškasenų teritorijos	–	–	–	–	Paviršinių vandens telkinių apsaugos zonos (VI skyrius, septintasis skirsnis) (2967); Melioruotos žemės ir melioracijos statinių apsaugos zonos (VI skyrius, antrasis skirsnis) (845); Žemės gelmių išteklių telkiniai (VI skyrius, tryliktasis skirsnis) (4768); Kelių apsaugos zonos (III skyrius, antrasis skirsnis) (42)	M. V. V. M. R. B.–M.	Žemės sklypą karjero eksploatacijos laikotarpiu nuomosis planavimo organizatorius – UAB "Karjerai"

Žemės naudmenų eksplikacija (ha) karjero eksploatacijos laikotarpiu

Bendras sklypo plotas	Žemės ūkio naudmenos: iš viso	ariama	sodai	pievos	miškai	keliai	užstatyta teritorija	vandenys	Kita žemė: želdiniai	pelkės	pažeista	nenaud.	nusausinta žemė
0,1500	0,0133	0,0133	–	–	–	–	–	–	–	–	0,1367	–	0,1150
1,8600	0,1351	0,1351	–	–	–	–	–	–	–	–	1,7249	–	0,2220
0,5700	0,0246	0,0246	–	–	–	–	–	–	–	–	0,5454	–	0,0418
0,9400	0,0379	0,0379	–	–	–	–	–	–	–	–	0,9021	–	0,0665
0,5600	0,0195	0,0195	–	–	–	–	–	–	–	–	0,5405	–	0,0845

Pertvarkomų žemės sklypų tvarkymo režimo pagrindinių sprendinių lentelė po karjero rekultivacijos

Sklypo kad. Nr. (proj. Nr.)	Sklypo kampo Nr. plane	Sklypo kampų koordinatės X	Sklypo kampų koordinatės Y	Sklypo plotas, m²	Žemės sklypo naudojimo paskirtis, naudojimo būdas	Privalomieji reikalavimai: Statinių aukštis, m esamas/ galimas	Privalomieji reikalavimai: Užstatymo tankis % esamas/ galimas	Užstatymo intensyvumas	Servitutai	Kiti reikalavimai: Specialiosios žemės ir miško naudojimo sąlygos (plotas, m²)	Savininkai	Pastabos
	2	3	4	5	6	7	8	9	10	11	12	13
6624/0005:124(1)	1 2 3 21	6155737.39 6155772.90 6155797.43 6155760.08	524711.01 524730.56 524755.07 524771.12	1500	Žemės ūkio paskirties žemė Kiti žemės ūkio paskirties žemės sklypai	–	–	–	–	Paviršinių vandens telkinių apsaugos zonos (VI skyrius, septintasis skirsnis)(1352); Melioruotos žemės ir melioracijos statinių apsaugos zonos (VI skyrius, antrasis skirsnis) (1150); Kelių apsaugos zonos (III skyrius, antrasis skirsnis) (132);	M.V	–
6624/0005:114(2)	3 4 5 6 7 8 9 10 11 20 21	6155797.43 6155823.44 6155847.88 6155871.54 6155884.50 6155900.07 6155914.62 6155926.84 6155959.23 6155810.16 6155760.08	524755.07 524782.26 524786.20 524782.96 524782.07 524785.75 524792.09 524802.78 524858.67 524923.85 524771.12	18600	Vandens ūkio paskirties žemė Bendrojo naudojimo vandens telkiniai	–	–	–	–	Paviršinių vandens telkinių apsaugos zonos (VI skyrius, septintasis skirsnis) (8241); Melioruotos žemės ir melioracijos statinių apsaugos zonos (VI skyrius, antrasis skirsnis) (2220); Kelių apsaugos zonos (III skyrius, antrasis skirsnis) (401); Paviršinių vandens telkinių pakrantės apsaugos juostos (VI skyrius, aštuntasis skirsnis) (1828); Paviršiniai vandens telkiniai (VI skyrius, šeštasis skirsnis) (12363)	M.V V.M. R.B.–M.	–
6624/0005:224(3)	11 12 19 20	6155959.23 6155973.76 6155820.91 6155810.16	524858.67 524890.43 524956.61 524923.85	5700	Vandens ūkio paskirties žemė Bendrojo naudojimo vandens telkiniai	–	–	–	–	Paviršinių vandens telkinių apsaugos zonos (VI skyrius, septintasis skirsnis) (2474); Melioruotos žemės ir melioracijos statinių apsaugos zonos (VI skyrius, antrasis skirsnis) (418); Kelių apsaugos zonos (III skyrius, antrasis skirsnis) (71); Paviršinių vandens telkinių pakrantės apsaugos juostos (VI skyrius, aštuntasis skirsnis) (347); Paviršiniai vandens telkiniai (VI skyrius, šeštasis skirsnis) (4480)	M.V V.M. R.B.–M.	–
6624/0005:123(4)	12 13 14 15 18 19	6155973.76 6155982.63 6155986.80 6155989.14 6155838.75 6155820.91	524890.43 524909.39 524926.13 524943.97 525011.03 524956.61	9400	Vandens ūkio paskirties žemė Bendrojo naudojimo vandens telkiniai	–	–	–	–	Paviršinių vandens telkinių apsaugos zonos (VI skyrius, septintasis skirsnis) (4775); Melioruotos žemės ir melioracijos statinių apsaugos zonos (VI skyrius, antrasis skirsnis) (665); Kelių apsaugos zonos (III skyrius, antrasis skirsnis) (98); Paviršinių vandens telkinių pakrantės apsaugos juostos (VI skyrius, aštuntasis skirsnis) (567); Paviršiniai vandens telkiniai (VI skyrius, šeštasis skirsnis) (7426);	M.V V.M. R.B.–M.	–
6624/0005:283(5)	15 16 17 18	6155989.14 6155992.09 6155849.60 6155838.75	524943.97 524981.23 525044.13 525011.03	5600	Vandens ūkio paskirties žemė Bendrojo naudojimo vandens telkiniai	–	–	–	–	Paviršinių vandens telkinių apsaugos zonos (VI skyrius, septintasis skirsnis) (3487); Melioruotos žemės ir melioracijos statinių apsaugos zonos (VI skyrius, antrasis skirsnis) (845); Kelių apsaugos zonos (III skyrius, antrasis skirsnis) (42); Paviršinių vandens telkinių pakrantės apsaugos juostos (VI skyrius, aštuntasis skirsnis) (1086); Paviršiniai vandens telkiniai (VI skyrius, šeštasis skirsnis) (2464)	M.V V.M. R.B.–M.	–

Žemės naudmenų eksplikacija (ha) po karjero rekultivacijos

Bendras sklypo plotas	Žemės ūkio naudmenos: iš viso	ariama	sodai	pievos	miškai	keliai	užstatyta teritorija	vandenys	Kita žemė: želdiniai	pelkės	pažeista	nenaud.	nusausinta žemė
0,1500	0,1500	0,1500	–	–	–	–	–	–	–	–	–	–	0,1150
1,8600	0,6237	0,3150	–	0,3087	–	–	–	1,2363	–	–	–	–	0,2220
0,5700	0,1220	0,0418	–	0,0802	–	–	–	0,4480	–	–	–	–	0,0418
0,9400	0,1974	0,0665	–	0,1309	–	–	–	0,7426	–	–	–	–	0,0665
0,5600	0,3136	0,1128	–	0,2008	–	–	–	0,2464	–	–	–	–	0,0845

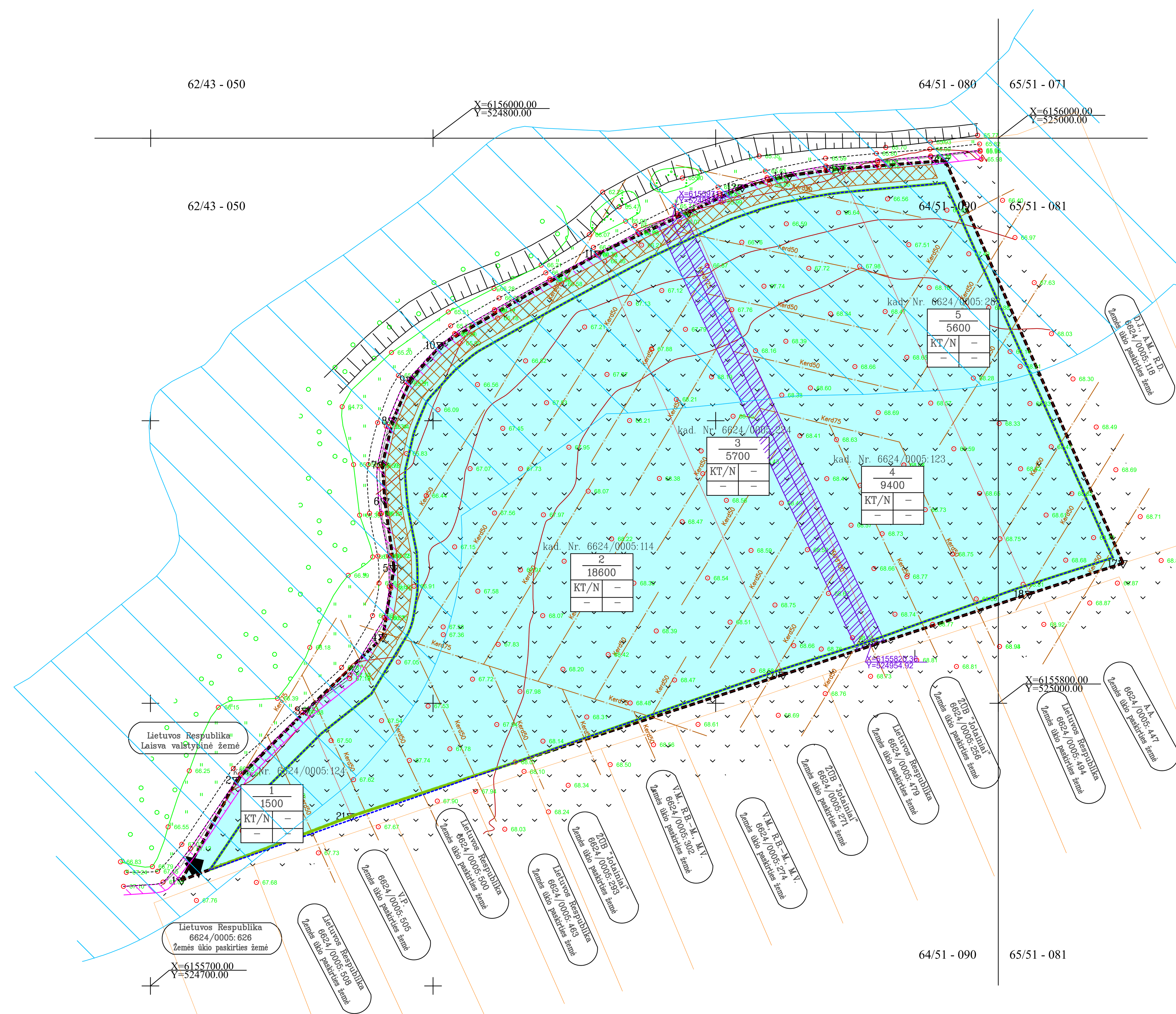

Planavimo organizatoriaus UAB "Karjerai" pritarimas sprendiniams gautas raštu

DERINIMAI:

TIKRINIMAS:

TVIRTINIMAS:

Lietuvos geologijos tarnyba prie Aplinkos ministerijos

SUTARTINIAI ŽENKLAI

- GALIOJIMO RIBA
- PERTVARKOMO SKLYPO RIBOS
- APLINKINIŲ ŽEMĖS SKLYPŲ RIBOS
- VARDENIS PAVARDENIS 0000/0000:0000 Žemės ūkio paskirties žemė — ŽEMĖS SKLYPO SAVININKAS/ESAMAS KADASTRINIS NUMERIS/ESAMA PAGRINDINĖ ŽEMĖS NAUDOJIMO PASKIRTIS
- 1▽ ○ — ŽEMĖS SKLYPO RIBOS POSŪKIO TAŠKAS, JO NUMERIS
- PROJEKTINĖ KASYBOS SKLYPO RIBA
- DETALIAI IŠŽVALGYTŲ IŠTEKLIŲ RIBA
- PROJEKTUOJAMAS ĮVAŽIAVIMAS / IŠVAŽIAVIMAS
- KELIO APSAUGOS ZONA (3 M NUO KELIO BRIAUNOS)
- PROJEKTUOJAMŲ DANGOS SĄVARTŲ VIETA KARJERE
- BENDROJO NAUDOJIMO DRENAŽO RINKTUVŲ APSAUGOS ZONA (PO 5,0 M NUO RINKTUVO AŠIES)
- VANDENS TELKINIŲ APSAUGOS ZONA (PO 100,0 M NUO ŠLAITO VIRŠAUS)

PRIVALOMIEJI REIKALAVIMAI

1	2
3	4

1 – TERITORIJOS (ŽEMĖS SKLYPO) NAUDOJIMO BŪDAS
2 – LEISTINAS PASTATŲ AUKŠTIS (METRAIS)
3 – LEISTINAS ŽEMĖS SKLYPO UŽSTATYMO TANKUMAS
4 – LEISTINAS ŽEMĖS SKLYPO UŽSTATYMO INTENSYVUMAS

SKLYPO NUMERIO IR JO PLOTO ŽYMĖJIMAS EKSPLOATACIJOS METU:

n/m
n – SKLYPO (JO DALIES) NUMERIS (PAGAL EKSPLIKACIJĄ)
m – SKLYPO PLOTAS (kv. m)

PRIORITETINIS TERITORIJOS NAUDOJIMO BŪDAS:

N — NAUDINGŲJŲ IŠKASENŲ TERITORIJOS

Koordinačių sistema - LKS94
Aukščių sistema - LAS07

Brėž. 2

Atestato Nr.	KELPROJEKTAS				ŽVALGAIČIŲ II SMĖLIO IR ŽVYRO TELKINYS Panevėžio rajonas, Vadoklių seniūnija, Žvalgaičių kaimas
TPV 0022	Proj. vad.	T. Survila		2023.03	TELKINIO IŠTEKLIŲ DALIES NAUDOJIMO PLANAS
	Rengėja	M. Paškevičiūtė		2023.03	
					PAGRINDINIS BRĖŽINYS M 1:1000 — Laida: O
Stadija	UAB "Karjerai"				K-22 — Lapas: 1 — Lapų: 1
INP	Laisvės a. 1-8, LT-35175 Panevėžys				