

Teritorijos naudojimo reglamentai kasybos laikotarpiui

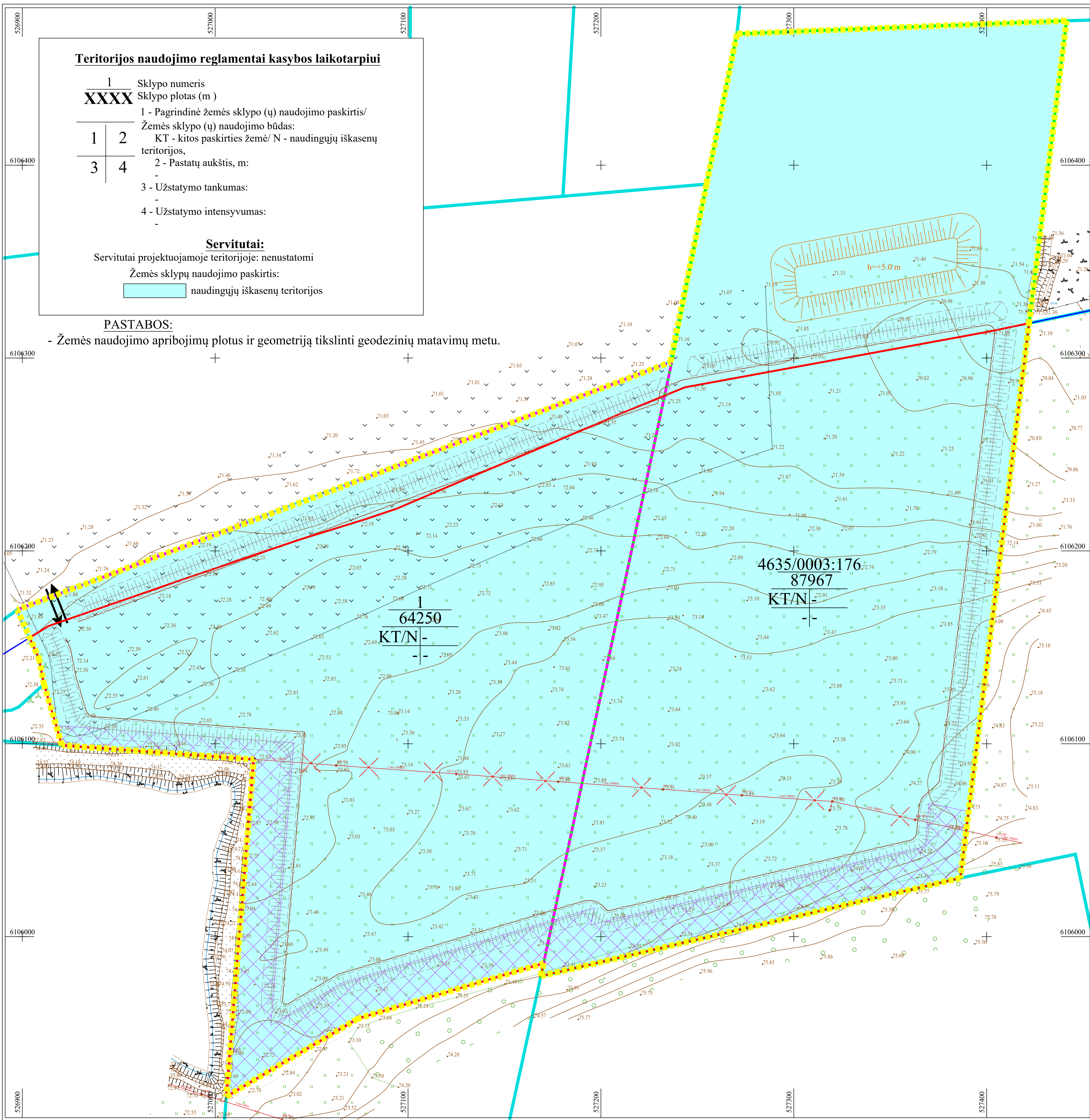
1	Sklypo numeris
XXXX	Sklypo plotas (m ²)
1	1 - Pagrindinė žemės sklypo (u) naudojimo paskirtis/ Žemės sklypo (u) naudojimo būdas:
2	KT - kitos paskirties žemė/ N - naudingųjų iškasenų teritorijos,
3	2 - Pastatų aukštis, m:
4	- Užstatymo tankumas:
	- Užstatymo intensyvumas:

Servitutai:

Servitutai projektuojamoje teritorijoje: nenustatomi
Žemės sklypų naudojimo paskirtis:
naudingųjų iškasenų teritorijos

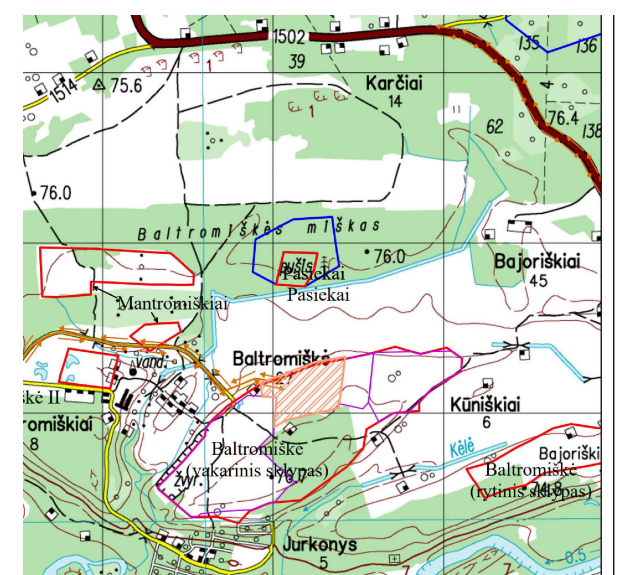
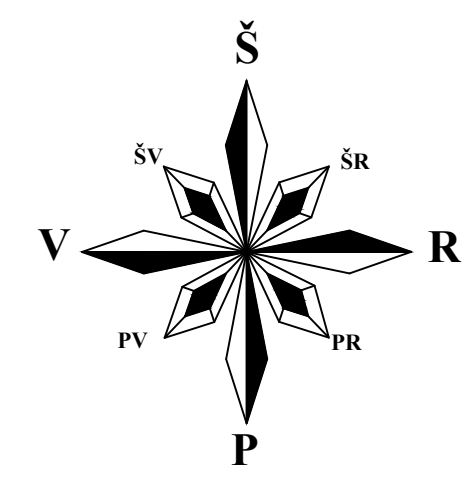
PASTABOS:

- Žemės naudojimo apribojimų plotus ir geometriją tikslinti geodezinių matavimų metu.



SPECIALIOJO PLANO TERITORIJOS TVARKYMO REŽIMO PAGRINDINIŲ SPRENDINIŲ APRAŠOMOJI LENTELĖ KASYBOS LAIKOTARPIUI

Sklypo Nr.	Sklypo plotas, m ²	Privatomieji reikalavimai			Specialiosios žemės naudojimo sąlygos (plotas, m ²)		
		Sklypo naudojimo būdas	Leidimas pastatų aukštis, m	Leidimas užstatymo tankumas, %	Leidimas užstatymo intensyvumas, %	Žemės gelmių išeklių telkiniai	Elektrės tinklų apsaugos zonos
4635/0003:176	87967	KT/N	-	-	-	87967	4982 *
Nr. 1	64250	KT/N	-	-	-	64250	7717 *



(pagrindas yra TOP50LKS-SR informacija, 2004. © Nacionalinė žemės tarnyba prie Žemės ūkio ministerijos)

* Elektros linija esanti sklypo centrinėje dalyje, perkeliama į pietinį sklypo pakraštį. Plotas preliminarus. Tikslinti geodezinių matavimų metu.

SUTARTINIAI ŽENKLAI

- Specialiojo plano galiojimo riba/planuojamos teritorijos riba
- Detalieji išvalgytų išeklių kontūras
- Projektinis kasybos sklypas
- Žemės sklypo riba
- Formuojamo žemės sklypo riba
- Kaimyninių žemės sklypų ribos
- Žaliavos išvežimo kelias ir transporto iš karjero judėjimo kryptis
- Projektuojamas išorinis kasybos pakopos kontūras.
- 0000 / 0 : 000 Esamas kadastrinis numeris
- Projektuojami dirvožemio pylimai
- Projektuojamas inertinio grunto sandėlis
- Elektros tinklų apsaugos zona. Po 10 metrų į abi puses nuo kraštinių oro linijos laidų. Elektros linija esanti sklypo centrinėje dalyje, perkeliama į pietinį sklypo pakraštį. Plotas preliminarus. Tikslinti geodezinių matavimų metu.
- Naikinama elektros linija (atskiru projektu, bus perkelta į sklypo pietinį pakraštį)

VISOS PROCEDŪROS ATLIKTO TERITORIJŲ PLANAVIMO DOKUMENTŲ RENGIMO INFORMACINĖJE SISTEMOJE (PASLAUGOS Nr. *SV-VT-46-22-1058*).

PLANAVIMO ORGANIZATORIAUS PRITARIMAS:
Rašytinis pritarimas naudojimo plano sprendiniams, pateiktas teritorijų planavimo dokumentų rengimo informacinėje sistemoje.

TERITORIJŲ PLANAVIMO KOMISIJOS DERINIMAS:
Teritorijų planavimo komisijos derinimo išvada.

PATIKRINTA:
Valstybinė teritorijų planavimo ir statybos inspekcija prie Aplinkos ministerijos. Teritorijų planavimo dokumento patikrinimo aktas.

PATVIRTINTA:
Lietuvos Geologijos tarnyba prie AM.

	PLANAVIMO ORGANIZATORIUS: UAB „Tikrita“, įmonės kodas 305376881, registruota Žieveliškių g. 5, Gelvonų k., LT-19201 Širvintų r., tel. nr. +370 608 56008, direktorius Andrius Juodviršis	OBJEKTAI: JONAVOS RAJONO SAVIVALDYBĖS BALTROMIŠKĖS TELKINIO VAKARINIO SKLYPO IŠTEKLIŲ DALIES NAUDOJIMO PLANAS
	PLANAVIMO RENGĖJAS: UAB „GJ MAGMA“, įm. k. 121428749, Vaidevučio g. 18, LT-08402, Vilnius, tel. 85-2318178, faks. 85-2784455, el.p. gjmagma@gmail.com	ETAPAS: SPECIALIOJO PLANO RENGIMO STADIJA: SPRENDINIŲ KONKRETIZAVIMAS
Brėžinys Nr. 4	PAGRINDINIS BRĖŽINYS I ETAPAS	
Mastelis M 1:1 000		
Nr.TPV 0093	Laimutė Murauskienė	Lapas Lapų
		2022 1 1