
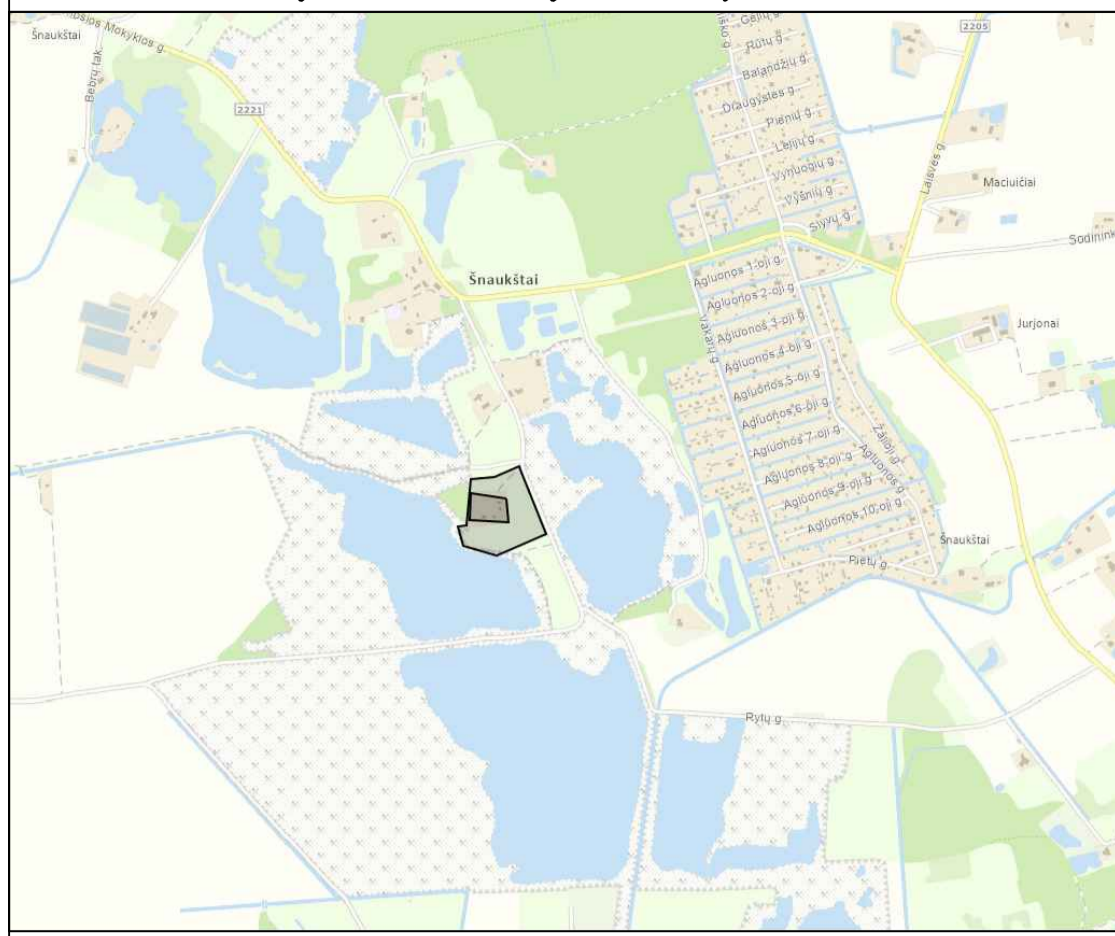
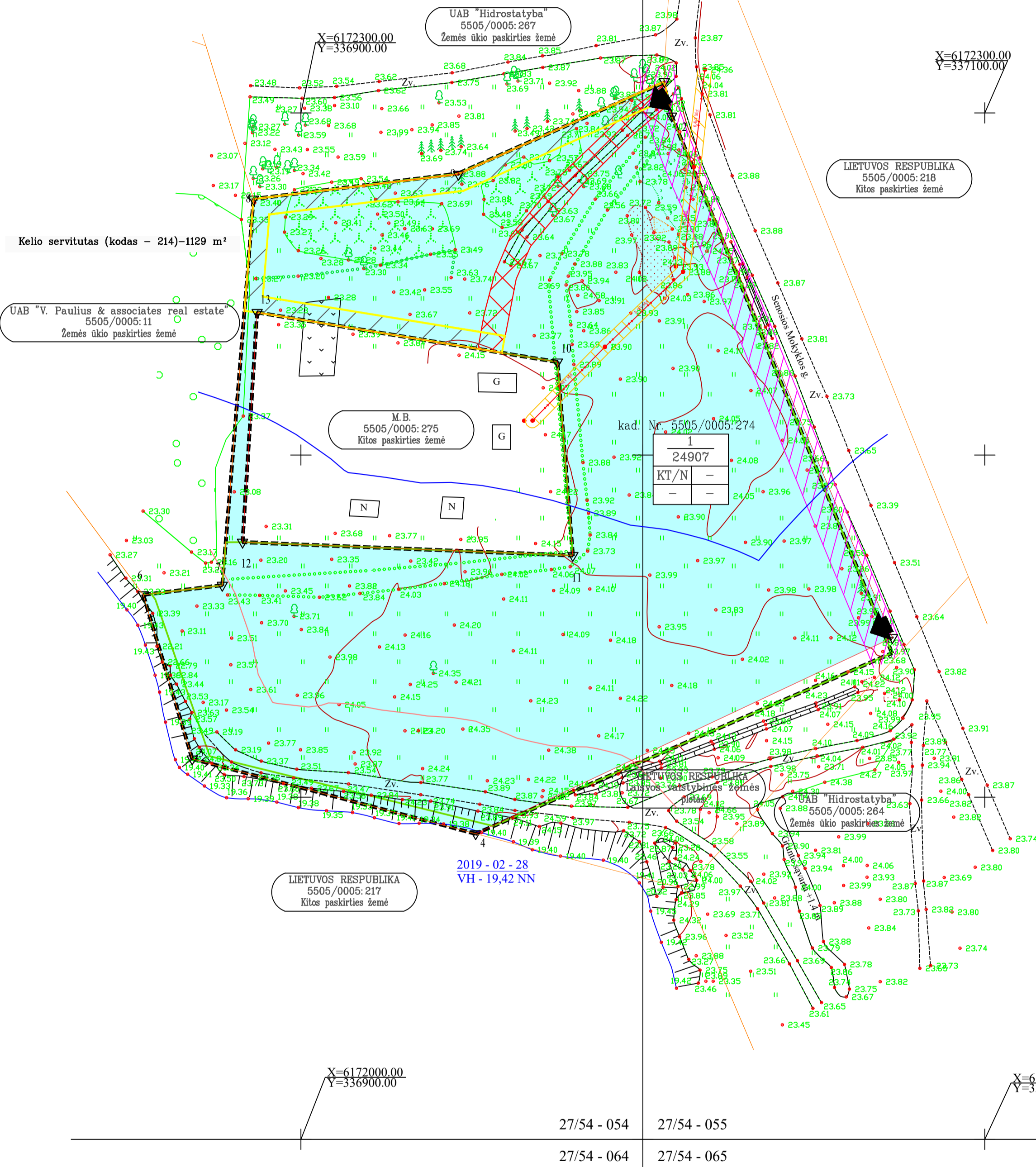


Planuojamos teritorijos išdėstymo schema



27/54 - 054 27/54 - 055



Sklypo kad. Nr. (proj. Nr.)	Sklypo kampų Nr. plane	Sklypo kampų koordinatės		Sklypo plotas, m ²	Žemės sklypo naudojimo paskirtis, naudojimo būdas	Privalomieji reikalavimai		Užstatymo intensyvumas	Servitutas	Kiti reikalavimai	Savininkai	Pastabos
		X	Y			Stalinių aukštis, m esamas/galimas	Užstatymo tankis % esamas/galimas					
5505/0005:274(1)	1	6172309.18	337006.27	24907	Žemės ūkio paskirties žemė. Kiti žemės ūkio paskirties žemės sklypai	-	-	-	-	Servitutas kodas 214. Kelio servitutas - teisė važiuoti transporto priemonėmis, naudoti paviršinių vandens telkinių apsaugos zonas (VI skyrius, septintasis skirsnis) (15643) Paviršinių vandens telkinių apsaugos juosta (VI skyrius, aštuntasis skirsnis) (1583)	Monika Baranaukienė	Pagal nuomos sutartį ir įgaliojimą žemės sklypa naudojama UAB "Lankresta"
	2											
	3											
	4											
	5											
	6											
	7											
	8											
	9											
	10											
	11											
	12											
	13											
Bendras sklypo plotas												nusausta žemė
2,4907		2,4907		-		-		-		-		

Sklypo kad. Nr. (proj. Nr.)	Sklypo kampų Nr. plane	Sklypo kampų koordinatės		Sklypo plotas, m ²	Žemės sklypo naudojimo paskirtis, naudojimo būdas	Privalomieji reikalavimai		Užstatymo intensyvumas	Servitutas	Kiti reikalavimai	Savininkai	Pastabos
		X	Y			Stalinių aukštis, m esamas/galimas	Užstatymo tankis % esamas/galimas					
5505/0005:274(1)	1	6172309.18	337006.27	24907	Miesto paskirties žemė. Naudingųjų iškasenų teritorijos	-	-	-	-	Servitutas kodas 214. Kelio servitutas - teisė važiuoti transporto priemonėmis, naudoti paviršinių vandens telkinių apsaugos zonas (VI skyrius, septintasis skirsnis) (15643) Paviršinių vandens telkinių apsaugos juosta (VI skyrius, aštuntasis skirsnis) (1583) Žemės gelmių išteklių telkiniai (VI skyrius, trylikasis skirsnis) (24907)	Monika Baranaukienė	Pagal nuomos sutartį ir įgaliojimą žemės sklypa naudojama UAB "Lankresta"
	2											
	3											
	4											
	5											
	6											
	7											
	8											
	9											
	10											
	11											
	12											
	13											
Bendras sklypo plotas												nusausta žemė
2,4907		2,4907		-		-		-		-		

Sklypo kad. Nr. (proj. Nr.)	Sklypo kampų Nr. plane	Sklypo kampų koordinatės		Sklypo plotas, m ²	Žemės sklypo naudojimo paskirtis, naudojimo būdas	Privalomieji reikalavimai		Užstatymo intensyvumas	Servitutas	Kiti reikalavimai	Savininkai	Pastabos
		X	Y			Stalinių aukštis, m esamas/galimas	Užstatymo tankis % esamas/galimas					
5505/0005:274(1)	1	6172309.18	337006.27	24907	Miesto paskirties žemė. Naudingųjų iškasenų teritorijos	-	-	-	-	Servitutas kodas 214. Kelio servitutas - teisė važiuoti transporto priemonėmis, naudoti paviršinių vandens telkinių apsaugos zonas (VI skyrius, septintasis skirsnis) (15643) Paviršinių vandens telkinių apsaugos juosta (VI skyrius, aštuntasis skirsnis) (1583) Žemės gelmių išteklių telkiniai (VI skyrius, trylikasis skirsnis) (24907)	Monika Baranaukienė	Pagal nuomos sutartį ir įgaliojimą žemės sklypa naudojama UAB "Lankresta"
	2											
	3											
	4											
	5											
	6											
	7											
	8											
	9											
	10											
	11											
	12											
	13											
Bendras sklypo plotas												nusausta žemė
2,4907		2,4907		-		-		-		-		

SUTARTINIAI ŽENKLAI

- GALOJIMO RIBA
- PERTVARKOMO SKLYPO RIBOS
- ESAMŲ REGISTRUOTŲ APLINKINIŲ ŽEMES SKLYPŲ RIBOS
- VARDENIS PAVARDENIS 0000/0000:0000 Žemės ūkio paskirties žemė
- ŽEMĖS SKLYPO RIBOS POSUKIO TAŠKAS, JO NUMERIS
- 2019 11 18 IŠDUOTAS LEIDIMAS NAUDOTI ŽEMĖS GELMIŲ IŠTEKLIUS NR. KN-19-48p KASYBOS SKLYPO RIBA (PLOTAS - 2,4 HA)
- PROJEKTUOJAMAS ĮVAŽIAVIMAS / IŠVAŽIAVIMAS
- PAVIRŠINIO VANDENS TELKINIO APSAUGOS ZONA (100 M)
- PAVIRŠINIO VANDENS TELKINIO APSAUGOS JUOSTA (25 M)
- ETL APSAUGOS ZONA (PO 2 M | ABI PUSES)
- KELIO APSAUGOS ZONA (PO 10 M NUO VIETINĖS REIŠMĖS KELIO)
- PROJEKTUOJAMAS KELIO SERVITUTAS (kodas - 214)
- NAIKINAMAS KELIO SERVITUTAS (kodas - 214)
- ESAMA VAŽIUOJAMOJI KELIO DALIS
- PRIVALOMIEJI REIKALAVIMAI
- 1 - TERITORIJOS (ŽEMĖS SKLYPO) NAUDOJIMO BŪDAS
- 2 - LEISTINAS PASTATŲ AUKŠTIS (METRAIS)
- 3 - LEISTINAS ŽEMĖS SKLYPO UŽSTATYMO TANKUMAS
- 4 - LEISTINAS ŽEMĖS SKLYPO UŽSTATYMO INTENSIVUMAS
- SKLYPO NUMERIS IR JO PLOTO ŽYMĖJIMAS EKSPLOATACIJOS METU:
- n - SKLYPO (JO DALIES) NUMERIS (PAGAL EKSPLIKACIJĄ)
- m - SKLYPO PLOTAS (kv. m)
- PRIORITETINIS TERITORIJOS NAUDOJIMO BŪDAS:
- N NAUDINGŲ IŠKASENŲ TERITORIJOS

Planavimo organizatoriaus UAB "Lankresta" pritarimas sprendiniams gautas raštu

DERINIMAS:

TIKINIMAS:

TVIRTINIMAS:

Lietuvos geologijos tarnyba prie Aplinkos ministerijos

Koordinacių sistema - LKS94		Aukščių sistema - LAS07		Brėž. 2	
Atestato Nr.	KELPROJEKTAS			ŠNAUKŠTŲ-2 SMĖLIO IR ŽVYRO TELKINYS Klaipėdos rajonas, Dovilų seniūnija, Šnaukštų kaimas	
TPV 0022	Sekt. vad.	T. Survila	2020.03	TELKINIO IŠTEKLIŲ DALIES NAUDOJIMO PLANAS	
	Rengėjas	A. Krūšinskas	2020.03	PAGRINDINIS BRĖŽINYS M 1:1000	
Stadija	UAB "Lankresta"			K-15	Laida
INP	Lankišės g. 7, Dovilai, LT-96225 Klaipėdos r.			Lapas	Lapų
				1	1