
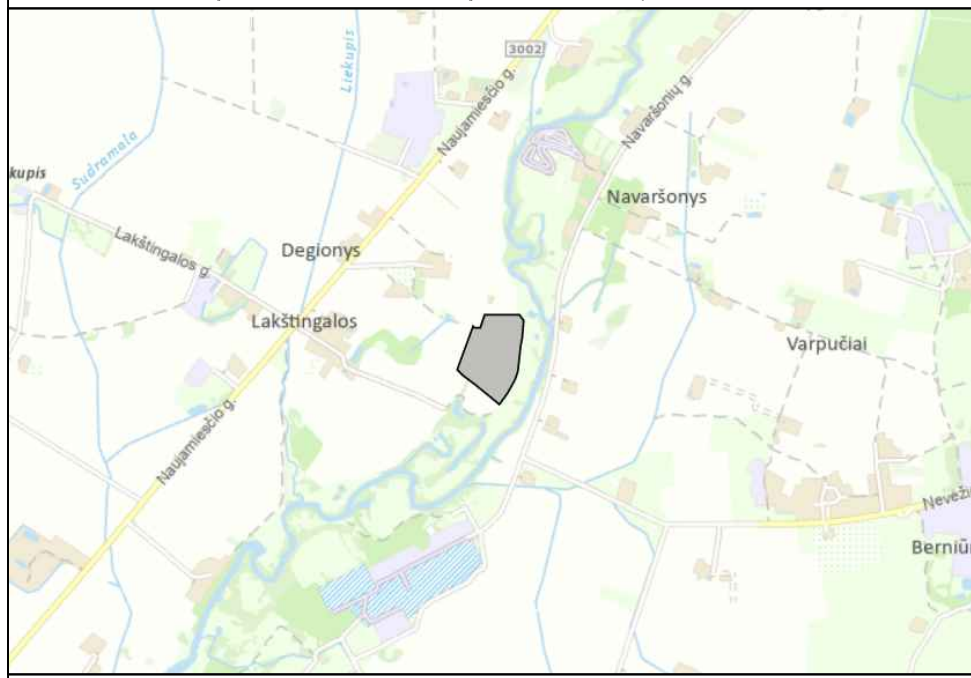
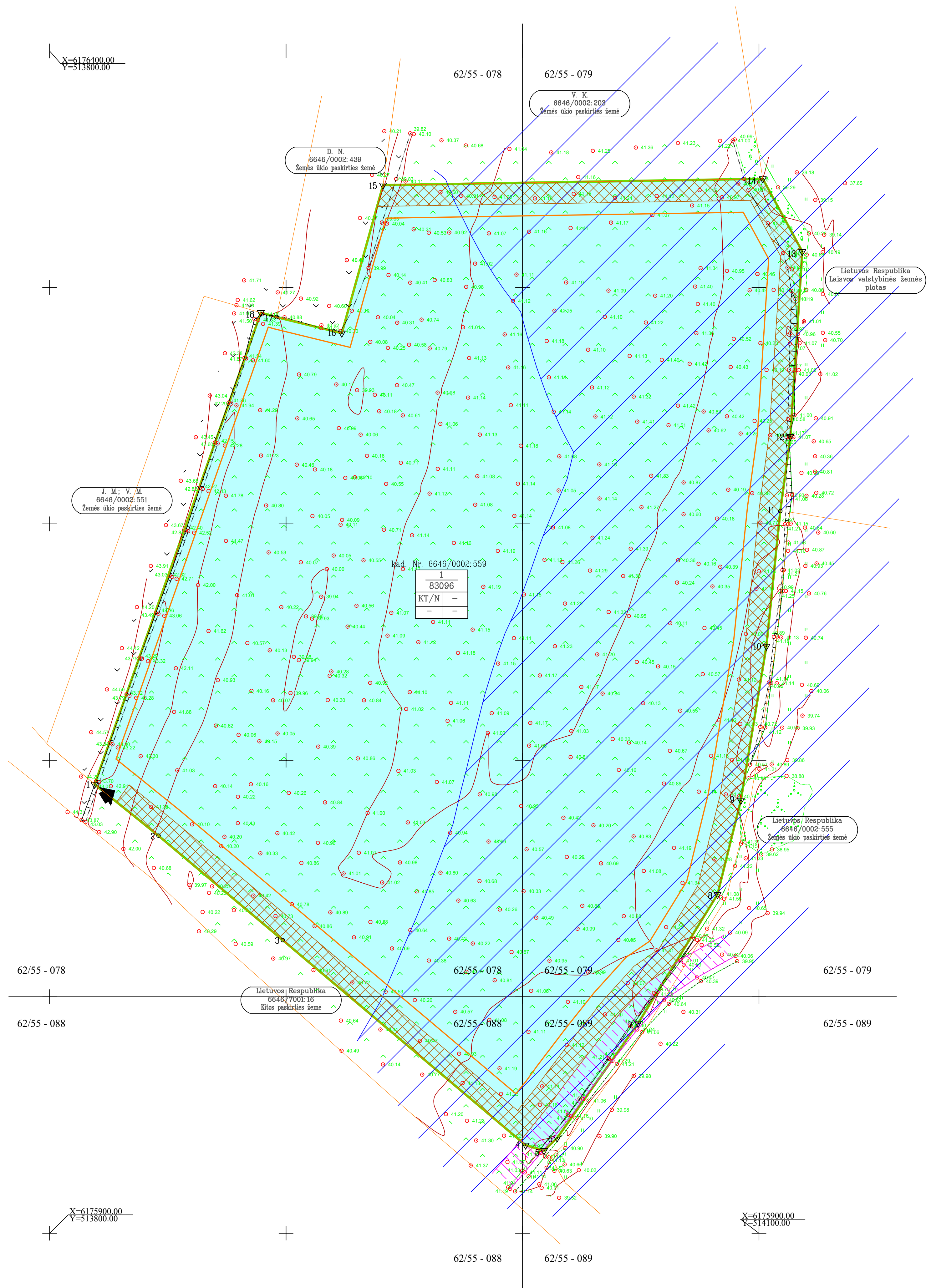


Planuojamos teritorijos išdėstymo schema



X=6176400.00
Y=3138000.00



X=6176400.00
Y=3142000.00

X=6175900.00
Y=3138000.00

X=6175900.00
Y=3140000.00

- SUTARTINIAI ŽENKLAI**
- GALVODIMO RIBA
 - FERTYVARSOMO SKLYPO RIBOS
 - APLINKINIŲ ŽEMES SKLYPŲ RIBOS
 - ŽEMES SKLYPO SAVYNUKAS/ESAMOS KADASTRINIS NUMERIS/ESAMA PAGRINDINIS ŽEMES NAUDOJIMO PASKIRTIS
 - ŽEMES SKLYPO RIBOS POSTRO TĄSKAS, JO NUMERIS
 - PROJEKTYNĖ KASVELOS SKLYPO RIBA
 - PROJEKTUOJAMAS PVAŽIAVIMAS / IŠVAŽIAVIMAS
 - KELIO APSAUGOS ZONA (JO M NUD KELLO BRIJAUNDS)
 - NIVĖDIO UPES APSAUGOS ZONA
 - PROJEKTUOJAMŲ DANGOS SAVARTŲ VIETA KARIERE
 - SMĖLLO KASIMO ZONOS RIBA

- PRIVALOMIEJI REIKALAVIMAI**
- | | | |
|---|---|-----------------------------------------------------|
| 1 | 2 | 1 - TERITORIJOS (ŽEMES SKLYPO) NAUDOJIMO BŪDAS |
| 3 | 4 | 2 - LEISTINAS PASTATŲ AUKŠTIS (METRAIS) |
| | | 3 - LEISTINAS ŽEMES SKLYPO UŽSTATYMO TANKUMAS |
| | | 4 - LEISTINAS ŽEMES SKLYPO UŽSTATYMO INTENSIVYKUMAS |
- SKLYPO NUMERO IR JO PLOTO ŽYMĖJIMAS EKSPLOATACIJOS METU:
- n - SKLYPO (JO DALIS) NUMERIS (PAGAL EKSPLIKACIJĄ)
- m - SKLYPO PLOTAS (kv. m)
- PROJEKTINIS TERITORIJOS NAUDOJIMO BŪDAS:
- N NAUDINGŲJŲ IŠKASENŲ TERITORIJOS

Planavimo organizatoriaus UAB "Karjera" pritarimas sprendimams gautas raštu

DERINIMAS:

TIKRINIMAS:

TVIRTINIMAS:

Lietuvos geografinė tarnyba prie Aplinkos ministerijos

Perteritorinių žemės sklypų tvarkymo relikvijos pagrindinių apgrindinių lentelė iki karjero eksploatacijos

Sklypo kat. Nr. (proj. Nr.)	Sklypo kampų Nr. planas	Sklypo kampų koordinatės		Sklypo plotas, m²	Žemės sklypo savininkas / naudojimo būdas	Privalomieji reikalavimai				Kiti reikalavimai			Pastaba																																				
		X	Y			Statybinis aukštis, m	Užstatymo tankis %	Užstatymo intensyvumas	Skaitmeninis žemės ir žaliavos naudojimo pajūgis (plotas, m²)	Skaitmeninis žemės ir žaliavos naudojimo pajūgis (plotas, m²)	Skaitmeninis žemės ir žaliavos naudojimo pajūgis (plotas, m²)																																						
6646/0002-439	15	1	417081.84	32083.05	83096	Žemės sklypo savininkas / naudojimo būdas	-	-	-	-	-	-	-	-																																			
		2	417081.13	32083.05											Paviršinio vandens telkinio apsaugos zona (IV skyriaus, apsaugos riba)	UAB "Karjera"	-																																
		3	417082.23	32083.05														Kelių apsaugos zona (II skyriaus, apsaugos riba)	-																														
		4	417084.06	32083.05																Nulaužimo pervaž bet gauties (IV skyriaus, tvirtinamo sklypas)	-																												
		5	417082.27	32083.05																		-	-																										
		6	417084.06	32083.05																				-	-																								
		7	417082.27	32083.05																						-	-																						
		8	417084.06	32083.05																								-	-																				
		9	417082.27	32083.05																										-	-																		
		10	417084.06	32083.05																												-	-																
		11	417082.27	32083.05																														-	-														
		12	417084.06	32083.05																																-	-												
		13	417082.27	32083.05																																		-	-										
		14	417084.06	32083.05																																				-	-								
		15	417082.27	32083.05																																						-	-						
		16	417084.06	32083.05																																								-	-				
		17	417082.27	32083.05																																										-	-		
		18	417084.06	32083.05																																												-	-
Bendraus sklypo plotas		Žemės sklypo naudojimas		-		0.0122		-		-		-		-																																			
8,3096		8,3096		8,2974		-		0,0122		-		-		-		-																																	

Perteritorinių žemės sklypų tvarkymo relikvijos pagrindinių apgrindinių lentelė karjero eksploatacijos laikotarpiu

Sklypo kat. Nr. (proj. Nr.)	Sklypo kampų Nr. planas	Sklypo kampų koordinatės		Sklypo plotas, m²	Žemės sklypo savininkas / naudojimo būdas	Privalomieji reikalavimai				Kiti reikalavimai			Pastaba																																		
		X	Y			Statybinis aukštis, m	Užstatymo tankis %	Užstatymo intensyvumas	Skaitmeninis žemės ir žaliavos naudojimo pajūgis (plotas, m²)	Skaitmeninis žemės ir žaliavos naudojimo pajūgis (plotas, m²)	Skaitmeninis žemės ir žaliavos naudojimo pajūgis (plotas, m²)																																				
6646/0002-559	1	1	417081.84	32083.05	83096	Žemės sklypo savininkas / naudojimo būdas	-	-	-	-	-	-	-	-																																	
		2	417081.13	32083.05											Paviršinio vandens telkinio apsaugos zona (IV skyriaus, apsaugos riba)	UAB "Karjera"	-																														
		3	417082.23	32083.05														Kelių apsaugos zona (II skyriaus, apsaugos riba)	-																												
		4	417084.06	32083.05																Nulaužimo pervaž bet gauties (IV skyriaus, tvirtinamo sklypas)	-																										
		5	417082.27	32083.05																		-	-																								
		6	417084.06	32083.05																				-	-																						
		7	417082.27	32083.05																						-	-																				
		8	417084.06	32083.05																								-	-																		
		9	417082.27	32083.05																										-	-																
		10	417084.06	32083.05																												-	-														
		11	417082.27	32083.05																														-	-												
		12	417084.06	32083.05																																-	-										
		13	417082.27	32083.05																																		-	-								
		14	417084.06	32083.05																																				-	-						
		15	417082.27	32083.05																																						-	-				
		16	417084.06	32083.05																																								-	-		
		17	417082.27	32083.05																																										-	-
		18	417084.06	32083.05																																											
Bendraus sklypo plotas		Žemės sklypo naudojimas		-		0.0122		-		-		-		-																																	
8,3096		8,3096		8,2974		-		0,0122		-		-		-																																	

Perteritorinių žemės sklypų tvarkymo relikvijos pagrindinių apgrindinių lentelė po karjero relikvijos

Sklypo kat. Nr. (proj. Nr.)	Sklypo kampų Nr. planas	Sklypo kampų koordinatės		Sklypo plotas, m²	Žemės sklypo savininkas / naudojimo būdas	Privalomieji reikalavimai				Kiti reikalavimai			Pastaba																																		
		X	Y			Statybinis aukštis, m	Užstatymo tankis %	Užstatymo intensyvumas	Skaitmeninis žemės ir žaliavos naudojimo pajūgis (plotas, m²)	Skaitmeninis žemės ir žaliavos naudojimo pajūgis (plotas, m²)	Skaitmeninis žemės ir žaliavos naudojimo pajūgis (plotas, m²)																																				
6646/0002-559	1	1	417081.84	32083.05	83096	Žemės sklypo savininkas / naudojimo būdas	-	-	-	-	-	-	-	-																																	
		2	417081.13	32083.05											Paviršinio vandens telkinio apsaugos zona (IV skyriaus, apsaugos riba)	UAB "Karjera"	-																														
		3	417082.23	32083.05														Kelių apsaugos zona (II skyriaus, apsaugos riba)	-																												
		4	417084.06	32083.05																Nulaužimo pervaž bet gauties (IV skyriaus, tvirtinamo sklypas)	-																										
		5	417082.27	32083.05																		-	-																								
		6	417084.06	32083.05																				-	-																						
		7	417082.27	32083.05																						-	-																				
		8	417084.06	32083.05																								-	-																		
		9	417082.27	32083.05																										-	-																
		10	417084.06	32083.05																												-	-														
		11	417082.27	32083.05																														-	-												
		12	417084.06	32083.05																																-	-										
		13	417082.27	32083.05																																		-	-								
		14	417084.06	32083.05																																				-	-						
		15	417082.27	32083.05																																						-	-				
		16	417084.06	32083.05																																								-	-		
		17	417082.27	32083.05																																										-	-
		18	417084.06	32083.05																																											
Bendraus sklypo plotas		Žemės sklypo naudojimas		-		0.0386		-		-		-																																			
8,3096		8,3096		8,2974		-		0,0386		-		-																																			

Koordinatų sistema - LKS94
Aukščių sistema - LMS97