

SPECIALIOJO PLANO TERITORIJOS TVARKYMO REŽIMO PAGRINDINIŲ SPRENDINIŲ APRASOMOJI LENTELĖ

Sklypo (jo dalies) Nr.	Sklypo (jo dalies) kampų koordinatės		Sklypo (jo dalies) plotas, a²	Privalomieji reikalavimai			Specialiosios žemės ir miško naudojimo sąlygos (plotas, m²)	
	X	Y		Sklypo naudojimo būdas	Leistinas pastatų aukštis, m	Leistinas užstatymo tankumas, %		Leistimas užstatymo intensyvumas, %
62: 1	1	6223291.93	489604.09	31563	Naudingųjų iškasenų teritorijos - N	-	8599	31563
	2	6223182.13	489436.44					
	3	6223149.09	489472.69					
	4	6223132.29	489491.13					
	5	6223068.47	489561.31					
	6	6223174.05	489717.36					
62: 2	1	6223325.62	489799.64	25899	Kiti žemės ūkio paskirties sklypai - Z4	-	-	-
	2	6223363.5	489713.38					
	3	6223291.93	489604.09					
	4	6223174.05	489717.36					
	5	6223273.05	489863.7					
	6	6223277.4	489869.42					

PASTABOS:
- Žemės naudojimo apribojimų plotus ir geometriją tikslinti geodezinių matavimų metu.

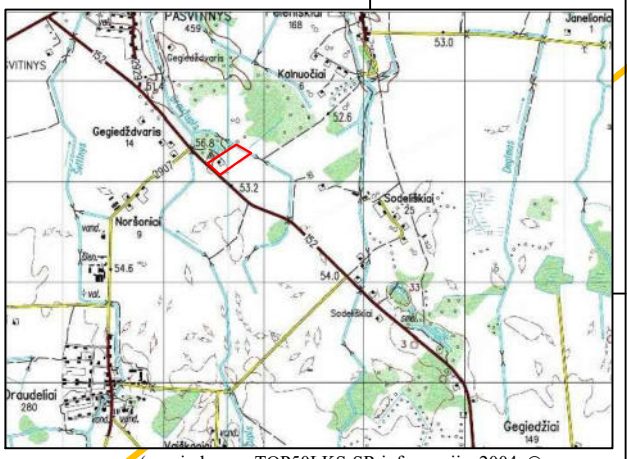
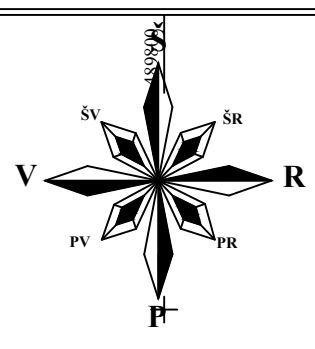
SUTARTINIAI ŽENKLAI
Teritorijos naudojimo, tvarkymo ir (ar) apsaugos režimai
kasybos laikotarpiui

1 Sklypo numeris
XXXX Sklypo plotas (m²)
1 - Pagrindinė žemės sklypo (u) naudojimo paskirtis/
Žemės sklypo (u) naudojimo būdas:
KT - kitos paskirties žemė/ N - naudingųjų iškasenų teritorijos,
Z - žemės ūkio paskirties žemė/ Z4 - kiti žemės ūkio paskirties sklypai,
2 - Pastatų aukštis, m:
3 - Užstatymo tankumas:
4 - Užstatymo intensyvumas:

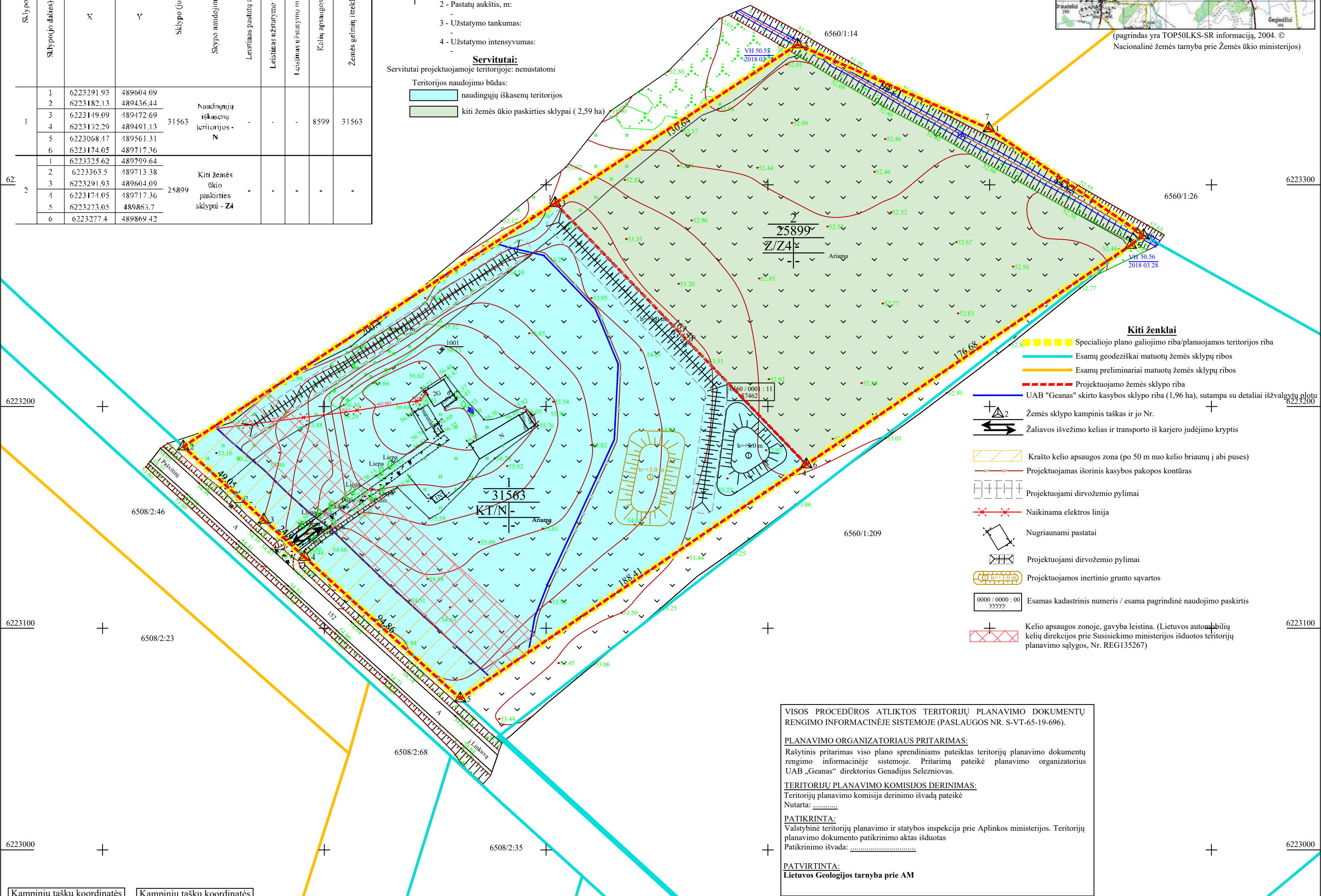
Specialiosios žemės naudojimo sąlygos kasybos laikotarpiui:
Kelių apsaugos zonos. Trečias skyrius, antrasis skirsnis (8599 m²)
Žemės gelmių išteklių telkiniai. Šeštas skyrius, trylikasis skirsnis (31563 m²)

Servitutai:
Servitutai projektuojamoje teritorijoje: nenustatomi

Teritorijos naudojimo būdas:
naudingųjų iškasenų teritorijos
kiti žemės ūkio paskirties sklypai (2,59 ha)



(pagrindas yra TOP50LKS-SR informaciją, 2004. © Nacionalinė žemės tarnyba prie Žemės ūkio ministerijos)



- Kiti ženklai**
- Specialiojo plano galiojimo riba/planuojamos teritorijos riba
 - Esamų geodeziškai matuotų žemės sklypų ribos
 - Esamų preliminariai matuotų žemės sklypų ribos
 - Projektuojamo žemės sklypo riba
 - UAB "Geanas" skirtos kasybos sklypo riba (1,96 ha), sutampa su detaliai išvalgytu plotu
 - Žemės sklypo kampinis taškas ir jo Nr.
 - Žaliavos išvežimo kelias ir transporto iš karjero judėjimo kryptis
 - Krašto kelio apsaugos zona (po 50 m nuo kelio braiunų į abi puses)
 - Projektuojamas išorinis kasybos pakopos kontūras
 - Projektuojami dirvožemio pylimai
 - Naikinama elektros linija
 - Nugriaujami pastatai
 - Projektuojami dirvožemio pylimai
 - Projektuojamas inertinio grunto sąvartas
 - Esamas kadastrinis numeris / esama pagrindinė naudojimo paskirtis
 - Kelio apsaugos zonoje, gavyba leistina. (Lietuvos automobilių kelių direkcijos prie Susisiekimo ministerijos išduotos teritorijų planavimo sąlygos, Nr. REG135267)

VISOS PROCEDŪROS ATLIKTO TERITORIJŲ PLANAVIMO DOKUMENTŲ RENGIMO INFORMACINĖJE SISTEMOJE (PASLAUGOS NR. S-VT-65-19-696).

PLANAVIMO ORGANIZATORIAUS PRITARIMAS:
Rašytinis pritarimas viso plano sprendiniams pateiktas teritorijų planavimo dokumentų rengimo informacinėje sistemoje. Pritarimą pateikė planavimo organizatorius UAB „Geanas“ direktorius Genadijus Selezniovas.

TERITORIJŲ PLANAVIMO KOMISIJS DERINIMAS:
Teritorijų planavimo komisija derinimo išvadą pateikė
Nutarta:

PATIKRINTA:
Valstybinė teritorijų planavimo ir statybos inspekcija prie Aplinkos ministerijos. Teritorijų planavimo dokumento patikrinimo akta išduotas
Patikrinimo išvada:

PATVIRTINTA:
Lietuvos Geologijos tarnyba prie AM

Kampinių taškų koordinatės Sklypas Nr. 1			Kampinių taškų koordinatės Sklypas Nr. 2		
Taško Nr.	Koordinatės, LKS-94		Taško Nr.	Koordinatės, LKS-94	
	X	Y		X	Y
1	6223291.93	489604.09	1	6223325.62	489799.64
2	6223182.13	489436.44	2	6223363.5	489713.38
3	6223149.09	489472.69	3	6223291.93	489604.09
4	6223132.29	489491.13	4	6223174.05	489717.36
5	6223068.47	489561.31	5	6223273.05	489863.7
6	6223174.05	489717.36	6	6223277.4	489869.42

Žemės sklypo atkarpų ilgiai Sklypas Nr. 1		Žemės sklypo atkarpų ilgiai Sklypas Nr. 2	
Atkarpos Nr.	Ilgis	Atkarpos Nr.	Ilgis
1-2	200.4	1-2	94.21
2-3	49.05	2-3	130.64
3-4	24.95	3-4	163.48
4-5	94.86	4-5	176.68
5-6	188.41	5-6	7.19
6-7	163.48	6-7	84.82

<p>UAB "GEANAS"</p>	<p>PLANAVIMO ORGANIZATORIUS: UAB „Geanas“, jm. k. 304711896, Pakluonių g. 59-10, LT-84133, Joniškis, tel. 8-616-25771, el.p. genadijus77@gmail.com</p>	<p>OBJEKTO: PAKRUOJO RAJONO GEGEŽDVARIO TELKINIO SMĖLIO IŠTEKLIŲ NAUDOJIMO PLANAS</p>
	<p>PLANAVIMO RENGĖJAS: UAB „G MAGMA“, jm. k. 121428749, Vaidevių g. 18, LT-08402, Vilnius, tel. 85-2318178, faks. 85-2784455, el.p. gimagma@gmail.com</p>	<p>ETAPAS: SPECIALIOJO PLANO RENGIMO STADIJA: SPRENDINIŲ KONKRETIZAVIMAS</p>
<p>Brėžinys Nr. 4</p> <p>Mastelis M 1:1 000</p> <p>KPGV (Nr. TPV 0046)</p> <p>Vyr. geologė (Nr. TPV 0093)</p>	<p>Audrius Armanavičius</p> <p>Laimutė Murauskienė</p>	<p>PAGRINDINIS BRĖŽINYS. I etapas.</p> <p>Lapas Lapų</p> <p>2020 1 1</p>