
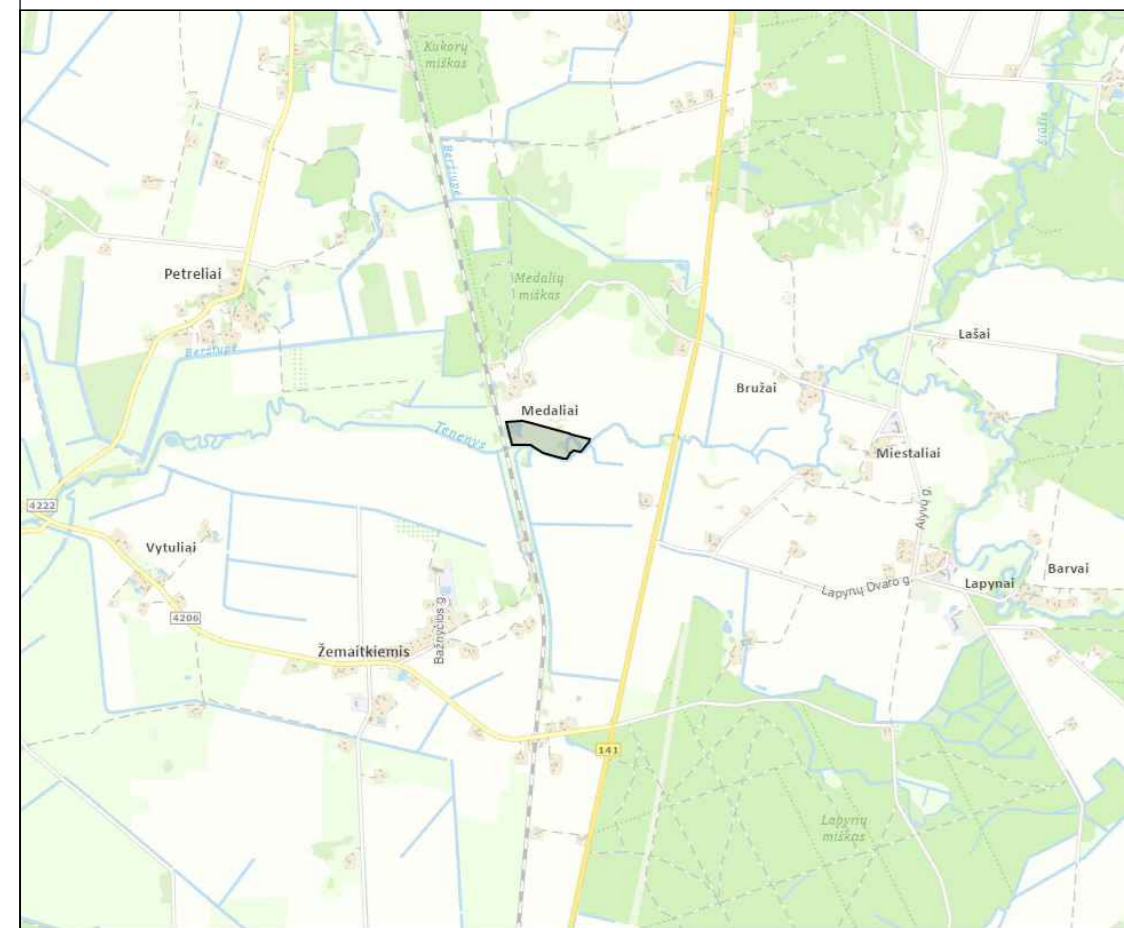
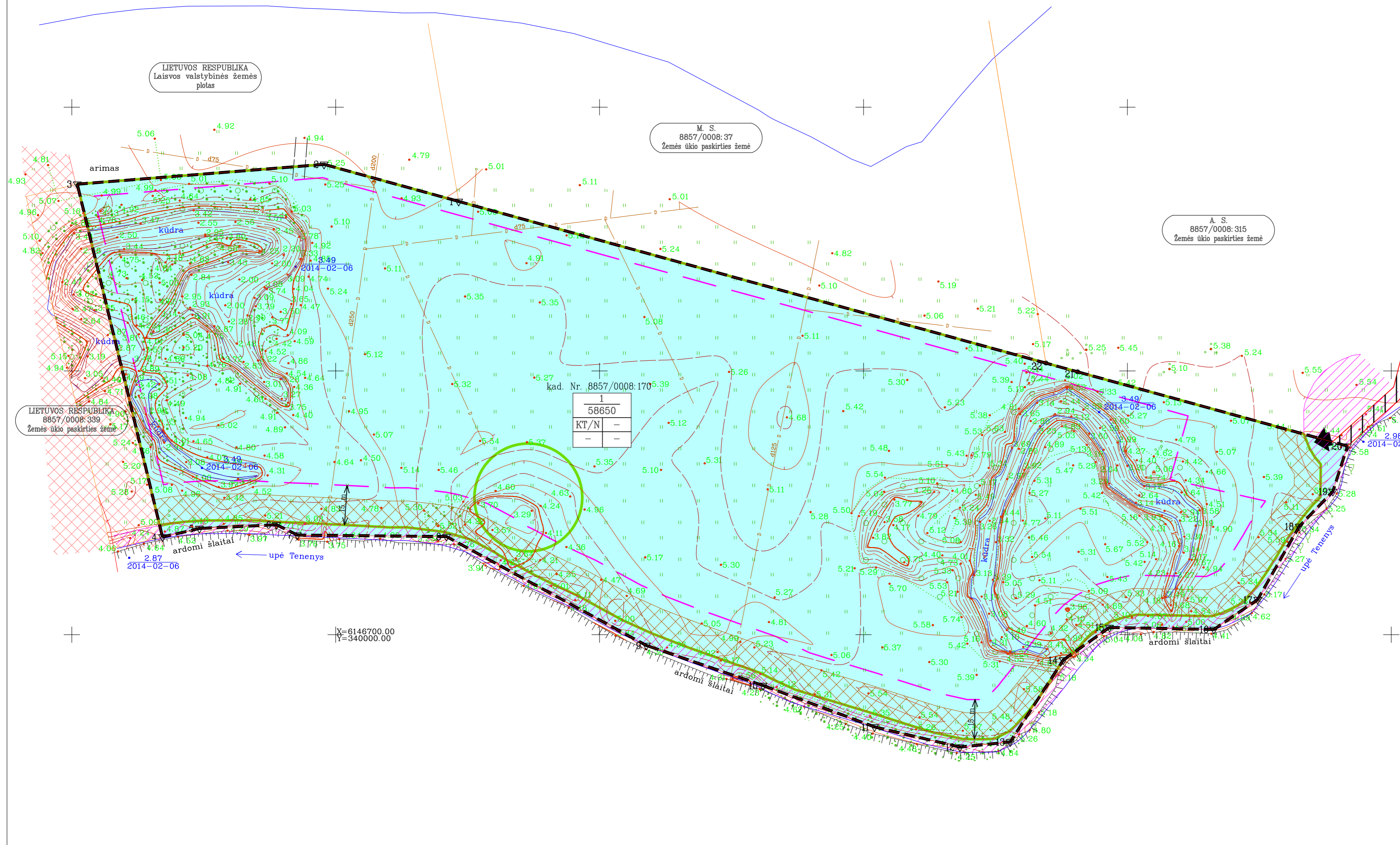


Planuojamos teritorijos išdėstymo schema



Sklypo kod. Nr. (proj. Nr.)	Sklypo kampų Nr. plane	Sklypo kampų koordinatės		Sklypo plotas, m <sup>2</sup>	Žemės sklypo naudojimo būdas	Privilegijojami reikalavimai	Statinių aukštis, m esamas/galimas	Užstatymo tankis % esamas/galimas	Užstatymo intensyvumas	Servitutai	Kiti reikalavimai	Savininkai	Pastabos
		X	Y										
8857/0008:170(1)	1	6146864.28	340046.59	58650	Žemės ūkio paskirties žemė	-	-	-	-	Kelio servitutas - tiese naudoti paviršinių vandens telkinių apsaugos zonos (VI skyrius, septintasis skirsnis) (58650)	Paviršinių vandens telkinių pakrantės apsaugos juostos (VI skyrius, aštuoniasis skirsnis) (58650)	Virgilijus Overingas	Pagal panaudojimo sąlygų žemės sklypo naudojimo UAB "Žuvisna"
	2	6146878.33	339965.58										
	3	6146870.82	339902.08										
	4	6146777.06	339945.37										
	5	6146740.29	339945.36										
	6	6146714.70	339977.57										
	7	6146727.79	339965.49										
	8	6146722.22	340042.00										
	9	6146695.94	340117.72										
	10	6146690.45	340262.81										
	11	6146695.06	340264.19										
	12	6146687.41	340238.54										
	13	6146658.35	340255.59										
	14	6146690.41	340275.70										
	15	6146702.76	340262.23										
	16	6146702.01	340332.80										
	17	6146713.33	340348.37										
	18	6146714.06	340385.10										
	19	6146754.32	340377.86										
	20	6146771.51	340383.40										
	21	6146799.68	340281.13										
	22	6146802.99	340289.10										

Sklypo kod. Nr. (proj. Nr.)	Sklypo kampų Nr. plane	Sklypo kampų koordinatės		Sklypo plotas, m <sup>2</sup>	Žemės sklypo naudojimo būdas	Privilegijojami reikalavimai	Statinių aukštis, m esamas/galimas	Užstatymo tankis % esamas/galimas	Užstatymo intensyvumas	Servitutai	Kiti reikalavimai	Savininkai	Pastabos
		X	Y										
8857/0008:170(1)	1	6146864.28	340046.59	58650	Klono paskirties žemė	-	-	-	-	Kelio servitutas - tiese naudoti paviršinių vandens telkinių apsaugos zonos (VI skyrius, septintasis skirsnis) (58650)	Paviršinių vandens telkinių pakrantės apsaugos juostos (VI skyrius, aštuoniasis skirsnis) (1749)	Virgilijus Overingas	Pagal panaudojimo sąlygų žemės sklypo naudojimo UAB "Žuvisna"
	2	6146878.33	339965.58										
	3	6146870.82	339902.08										
	4	6146777.06	339945.37										
	5	6146740.29	339945.36										
	6	6146714.70	339977.57										
	7	6146727.79	339965.49										
	8	6146722.22	340042.00										
	9	6146695.94	340117.72										
	10	6146690.45	340262.81										
	11	6146695.06	340264.19										
	12	6146687.41	340238.54										
	13	6146658.35	340255.59										
	14	6146690.41	340275.70										
	15	6146702.76	340262.23										
	16	6146702.01	340332.80										
	17	6146713.33	340348.37										
	18	6146714.06	340385.10										
	19	6146754.32	340377.86										
	20	6146771.51	340383.40										
	21	6146799.68	340281.13										
	22	6146802.99	340289.10										



Sklypo kod. Nr. (proj. Nr.)	Sklypo kampų Nr. plane	Sklypo kampų koordinatės		Sklypo plotas, m <sup>2</sup>	Žemės sklypo naudojimo būdas	Privilegijojami reikalavimai	Statinių aukštis, m esamas/galimas	Užstatymo tankis % esamas/galimas	Užstatymo intensyvumas	Servitutai	Kiti reikalavimai	Savininkai	Pastabos
		X	Y										
8857/0008:170(1)	1	6146864.28	340046.59	58650	Vandens ūkio paskirties žemė	-	-	-	-	Kelio servitutas - tiese naudoti paviršinių vandens telkinių apsaugos zonos (VI skyrius, septintasis skirsnis) (58650)	Paviršinių vandens telkinių pakrantės apsaugos juostos (VI skyrius, aštuoniasis skirsnis) (7202)	Virgilijus Overingas	Pagal panaudojimo sąlygų žemės sklypo naudojimo UAB "Žuvisna"
	2	6146878.33	339965.58										
	3	6146870.82	339902.08										
	4	6146777.06	339945.37										
	5	6146740.29	339945.36										
	6	6146714.70	339977.57										
	7	6146727.79	339965.49										
	8	6146722.22	340042.00										
	9	6146695.94	340117.72										
	10	6146690.45	340262.81										
	11	6146695.06	340264.19										
	12	6146687.41	340238.54										
	13	6146658.35	340255.59										
	14	6146690.41	340275.70										
	15	6146702.76	340262.23										
	16	6146702.01	340332.80										
	17	6146713.33	340348.37										
	18	6146714.06	340385.10										
	19	6146754.32	340377.86										
	20	6146771.51	340383.40										
	21	6146799.68	340281.13										
	22	6146802.99	340289.10										

- SUTARTINIAI ŽENKLAI**
- GALOJIMO RIBA
  - PERTVARKOMO SKLYPO RIBA
  - ESAMŲ REGISTRUOTŲ APLINKINIŲ ŽEMĖS SKLYPŲ RIBOS
  - ŽEMĖS SKLYPO SAVININKAS/ESAMAS KADASTRINIS NUMERIS/ESAMA PAGRINDINĖ ŽEMĖS NAUDOJIMO PASKIRTIS
  - ŽEMĖS SKLYPO RIBOS POSŪKIO TAŠKAS, JO NUMERIS
  - 2020 01 16 IŠDĖJOTAS LEIDIMAS NAUDOTI ŽEMĖS GELMIŲ IŠTEKLIUS NR. KN-20-1 KASYBOS SKLYPO RIBA (PLOTAS - 5,6 HA)
  - PROJEKTUOJAMAS ĮVAŽIAVIMAS / IŠVAŽIAVIMAS
  - PAVIRŠINIO VANDENS TELKINIO APSAUGOS ZONA (200 M)
  - PAVIRŠINIO VANDENS TELKINIO PAKRANTĖS APSAUGOS JUOSTA (5 M)
  - GELEŽINKELIO KELIŲ IR JŲ ĮRENGINIŲ, GELEŽINKELIO ŽELDINIŲ APSAUGOS ZONA (45 M)
  - PROJEKTUOJAMO PYLIMO VIETA KARJERE
  - SERVITUTINIS KELIAS NAUDOJAMAS PRIVAŽIAVIMUI PRIE KARJERO
  - SMĖLIO KASIMO ZONOS RIBA
  - MAŽIAUSIAS ATSTUMAS NUO KASIMO ZONOS IKI UPĖS PAKRANTĖS APSAUGOS JUOSTOS IŠORINĖS RIBOS
- PRIVALOMIEJI REIKALAVIMAI**
- 1 - TERITORIJOS (ŽEMĖS SKLYPO) NAUDOJIMO BŪDAS
  - 2 - LEISTINAS PASTATŲ AUKŠTIS (METRAIS)
  - 3 - LEISTINAS ŽEMĖS SKLYPO UŽSTATYMO TANKUMAS
  - 4 - LEISTINAS ŽEMĖS SKLYPO UŽSTATYMO INTENSIVUMAS
- SKLYPO NUMERIO IR JO PLOTO ŽYDMENAS EKSPLOATACIJOS METU:
- n - SKLYPO (JO DALIES) NUMERIS (PAGAL EKSPLIKACIJĄ)
  - m - SKLYPO PLOTAS (kv. m)
- PRIORITETINIS TERITORIJOS NAUDOJIMO BŪDAS:
- N NAUDINGŲ IŠKASENŲ TERITORIJOS

Planavimo organizatorius UAB "Žuvisna" pritarimas sprendimams gautas raštu

DERINIMAI:

TIKIRINIMAS:

TVIRTINIMAS:

Lietuvos geologijos tarnyba prie Aplinkos ministerijos

Koordinacijų sistema - LKS94 Aukščių sistema - LAS07		Brėž. 2	
Atestato Nr.	<b>KELPROJEKTAS</b>	MEDALIŲ SMĖLIO TELKINYS Šilutės rajonas, Saugų seniūnija, Medalių kaimas	
TPV 0022	Sekt. vad. T. Survila	2020.06	TELKINIO IŠTEKLIŲ NAUDOJIMO PLANAS
	Rengėjas A. Krūšinskas	2020.06	
			PAGRINDINIS BRĖŽINYS M 1:1000
Stadija			Laida O
INP	UAB "Žuvisna" Broliai g. 8, Švėkšna, LT-99381, Šilutės r. sav.	K-33	Lapas Lapų 1 1