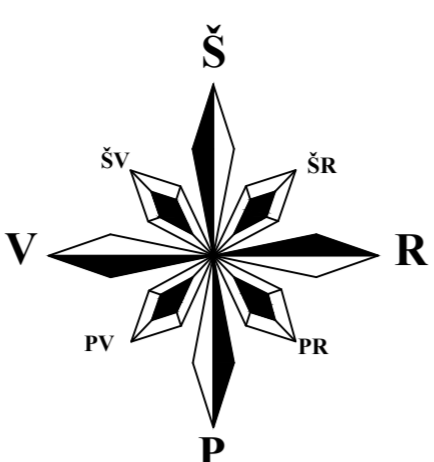
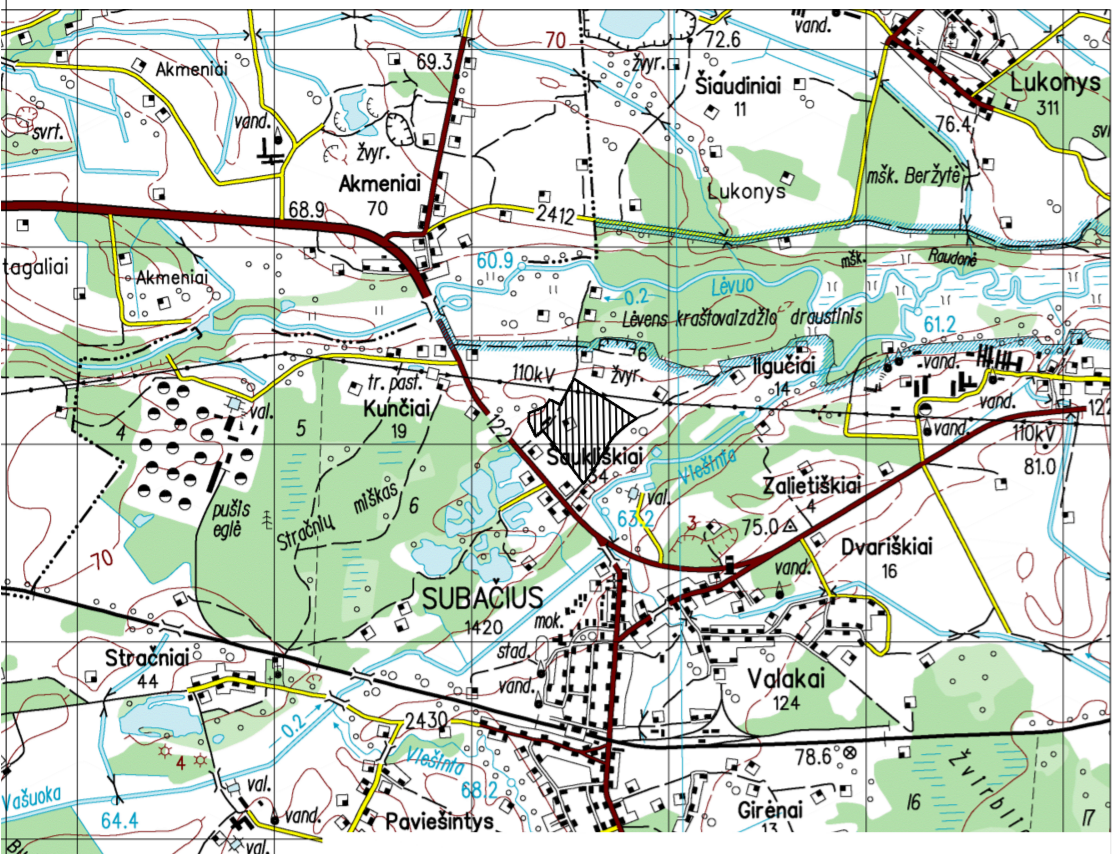
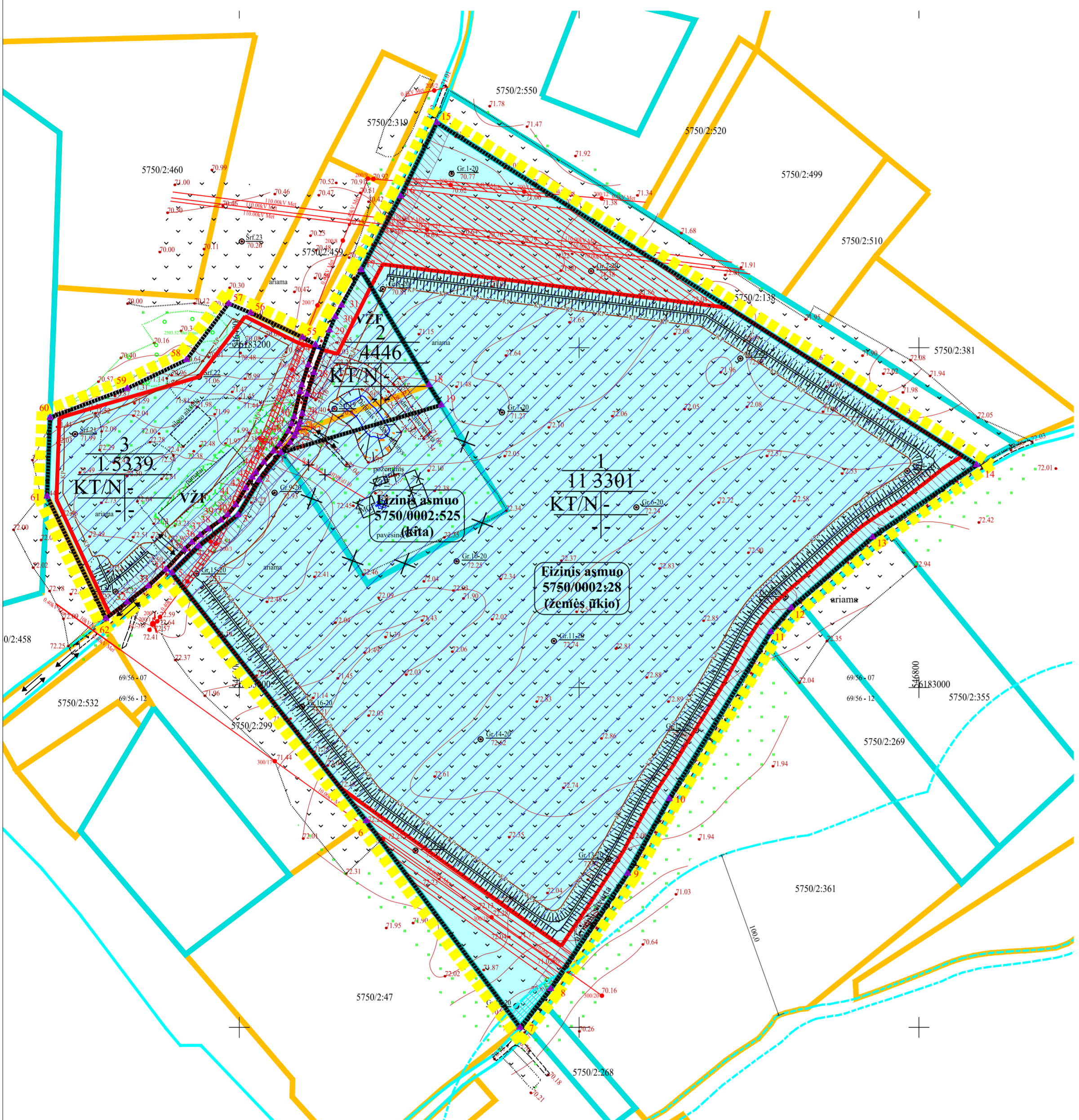


SPECIALIOJO PLANO TERITORIJOS TVARKYMO REŽIMO PAGRINDINIŲ SPRENDINIŲ APRASOMOJI LENTELĖ KASYBOS LAIKOTARPIUI

Sklypo Nr.	Taske Nr.	Sklypo (jo dalies) kampų koordinatės, LKS-94		Privalomieji reikalavimai					Servitutai	Specialiosios žemės ir miško naudojimo sąlygos
		X	Y	sklypo (jo dalies) plotas m ²	sklypo paskirtis/naudojimo būdas	leisiamas pastatų aukštis	Leisiamas užstatymo tankumas	Leisiamas užstatymo intensyvumas		
1	1	6183138.32	546424.51	11 3301	KT/N	-	-	-	-	Kelių apsaugos zonos (III skyrius, antrasis skirsnis) (5670m ²); Elektros tinklų apsaugos zonos (III skyrius, ketvirtasis skirsnis) (10469m ²); Paviršinių vandens telkinių pakrantės apsaugos zonos (VI skyrius, septintasis skirsnis) (269 m ²); Žemės gelmių išteklių telkiniai (VI skyrius, tryliktasis skirsnis) (96151m ²)
	2	6183122.08	546411.79							
	3	6183101.61	546399.22							
	4	6183083.23	546376.18							
	5	6183067.46	546360.28							
	6	6182921.53	546474.70							
	7	6182799.92	546565.28							
	8	6182822.76	546583.19							
	9	6182890.64	546628.51							
	10	6182934.53	546653.00							
	11	6183032.77	546712.67							
	12	6183046.97	546724.85							
	13	6183088.58	546772.71							
	14	6183131.07	546833.88							
	15	6183332.48	546516.25							
	16	6183289.25	546494.94							
	17	6183245.78	546471.69							
	18	6183178.12	546511.58							
	19	6183166.28	546518.89							
2	1	6183138.32	546424.51	4446	KT/N	-	-	-	-	Kelių apsaugos zonos (III skyrius, antrasis skirsnis) (1025m ²); Žemės gelmių išteklių telkiniai (VI skyrius, tryliktasis skirsnis) (3953m ²)
	21	6183144.21	546429.86							
	22	6183148.01	546432.33							
	23	6183150.28	546433.47							
	24	6183153.13	546434.69							
	25	6183156.11	546435.77							
	26	6183161.19	546437.15							
	27	6183172.52	546439.84							
	28	6183185.30	546443.91							
	29	6183210.30	546453.06							
	30	6183218.29	546456.48							
3	17	6183245.78	546471.69	1 5339	KT/N	-	-	-	-	Kelių apsaugos zonos (III skyrius, antrasis skirsnis) (1926m ²); Elektros tinklų apsaugos zonos (III skyrius, ketvirtasis skirsnis)(434m ²); Žemės gelmių išteklių telkiniai (VI skyrius, tryliktasis skirsnis) (13586m ²)
	18	6183178.12	546511.58							
	19	6183166.28	546518.89							
	32	6183050.21	546334.07							
	33	6183059.74	546346.43							
	34	6183069.52	546356.79							
	35	6183081.27	546367.75							
	36	6183085.53	546372.03							
	37	6183089.85	546376.93							
	38	6183093.34	546381.60							
	39	6183098.43	546389.07							
	40	6183101.64	546393.08							
	41	6183107.53	546397.92							
	42	6183117.43	546403.73							
	43	6183123.73	546407.62							
	44	6183126.62	546409.70							
	45	6183132.63	546414.35							
	46	6183139.09	546420.04							
	47	6183143.23	546423.75							
48	6183150.83	546428.70								
49	6183155.10	546430.82								
50	6183159.38	546432.25								
51	6183174.07	546435.73								
52	6183178.06	546436.78								
53	6183189.82	546440.58								
54	6183201.79	546444.84								
55	6183206.09	546437.23								
56	6183220.52	546406.75								
57	6183226.01	546393.80								
58	6183192.85	546368.87								
59	6183176.04	546334.03								
60	6183158.89	546288.61								
61	6183112.56	546286.88								



Planuojamos teritorijos plotas (apie 13,4 ha)
(pagrindas yra TOP50LKS-SR informacija, 2020. © Nacionalinė žemės tarnyba prie Žemės ūkio ministerijos)



PASTABOS:

- Žemės sklypų, žemės naudojimo apribojimų plotus ir geometriją tikslinti geodezinių matavimų metu.

Specialios žemės naudojimo sąlygos:

- Kelių apsaugos zonos (III skyrius, antrasis skirsnis);
- Elektros tinklų apsaugos zonos (III skyrius, ketvirtasis skirsnis);
- Žemės gelmių išteklių telkiniai (VI skyrius, tryliktasis skirsnis);
- Paviršinių vandens telkinių pakrantės apsaugos zonos (VI skyrius, septintasis skirsnis).

Servitutai: nesūdomi.

DERINIMAI:

VISOS PROCEDŪROS ATLIKTOS TERITORIJŲ PLANAVIMO DOKUMENTŲ RENGIMO INFORMACINĖJE SISTEMOJE (PASLAUGOS TPD Nr. S-VT-57-21-332).

PLANAVIMO ORGANIZATORIAUS PRITARIMAS:
Rašytinis 2021-10-28 d. pritarimas viso plano sprendiniams pateiktas teritorijų planavimo dokumentų rengimo informacinėje sistemoje. Pritarimą pateikė planavimo organizatorius UAB „Valestra“ direktorius Mantas Čiurlys
TERITORIJŲ PLANAVIMO KOMISIJOS DERINIMAS:
Teritorijų planavimo komisija derinimo išvadą pateikė 2021- __ __, Nr. REG ____
Nutarta: _____

PATIKRINTA:
Valstybinė teritorijų planavimo ir statybos inspekcijos prie Aplinkos ministerijos.
Teritorijų planavimo dokumento patikrinimo aktas išduotas 2021- __ __, Nr. REG ____
Patikrinimo išvada: _____

PATVIRTINTA:
Lietuvos Geologijos tarnyba prie AM

- SUTARTINIAI ŽENKLAI**
- Teritorijos naudojimo, tvarkymo ir (ar) apsaugos režimai**
- | | |
|------|---|
| 1 | Sklypo numeris |
| XXXX | Sklypo plotas (m ²) |
| 1 | 1 - Pagrindinė žemės sklypų naudojimo paskirtis/Žemės sklypų naudojimo būdas: |
| 2 | KT - kitos paskirties žemė/ N - naudingųjų iškasenų teritorijos |
| 3 | 2 - Pastatų aukštis, m: |
| 4 | 3 - Užstatymo tankumas: |
| | 4 - Užstatymo intensyvumas: |
| | (-) -draudžiamas |
- Prioritėtinis teritorijos naudojimo būdas:**
- naudingųjų iškasenų teritorijos

- Kiti ženklai**
- Specialiojo plano galiojimo riba/planuojamos teritorijos riba
 - Esamų geodeziškai matuotų žemės sklypų ribos
 - Esamų preliminariniai matuotų žemės sklypų ribos
 - Registruotų inžinerinių statinių (kelių) ribos
 - Naikinamos geodeziškai matuotų žemės sklypų ribos
 - Projektuojamų (formuojamų) žemės sklypų ribos
 - Projektuojamo kasybos sklypo riba
 - Projektuojamas išorinis kasybos pakopos kontūras
 - Žemės sklypo kampinis taškas ir jo Nr.
 - Esami keliai

- Produkcijos išvežimo kelias
- Griaujami statiniai
- Naikinama požeminė elektros linija
- Projektuojami dirvožemio pylimai
- Elektros tinklų apsaugos zona
- Kelio apsaugos zona (10m)
- Detaliai išžalgyti išteklių plotas
- Paviršinių vandens telkinių apsaugos juostos ir zonos

 PLANAVIMO ORGANIZATORIUS: * UAB „Valestra“, im. k. 305603980, Tvenkinio g. 22-1, Molainiai, LT-37175 Panevėžio r., tel. +370 657 68687, el.p. cmantas76@gmail.com	OBJKTAS: KUPIŠKIO RAJONO ŠAUKLIŠKIŲ II TELKINIO ŽYRO IŠTEKLIŲ NAUDOJIMO PLANAS		
		PLANAVIMO RENGĖJAS: UAB „GJ MAGMA“, im. k. 121428749, Vaidevių g.18, LT- 08402,Vilnius, tel.85-2318178, faks.85-2784455, el.p.gj magma@gmail.com	ETAPAS: SPECIALIOJO PLANO RENGIMAS STADIJA: SPRENDINIŲ KONKRETIZAVIMAS
Leidimo tirti žemės gelmes Nr. 82	Brėžinys Nr. 4	PAGRINDINIS BRĖŽINYS. I etapas	
Mastelis M 1:1 000	PV (Nr.TPV0002) architektė	Tatjana Kuzavinienė Nijolė Bareikienė	Lapas Lapų
			2021 I I