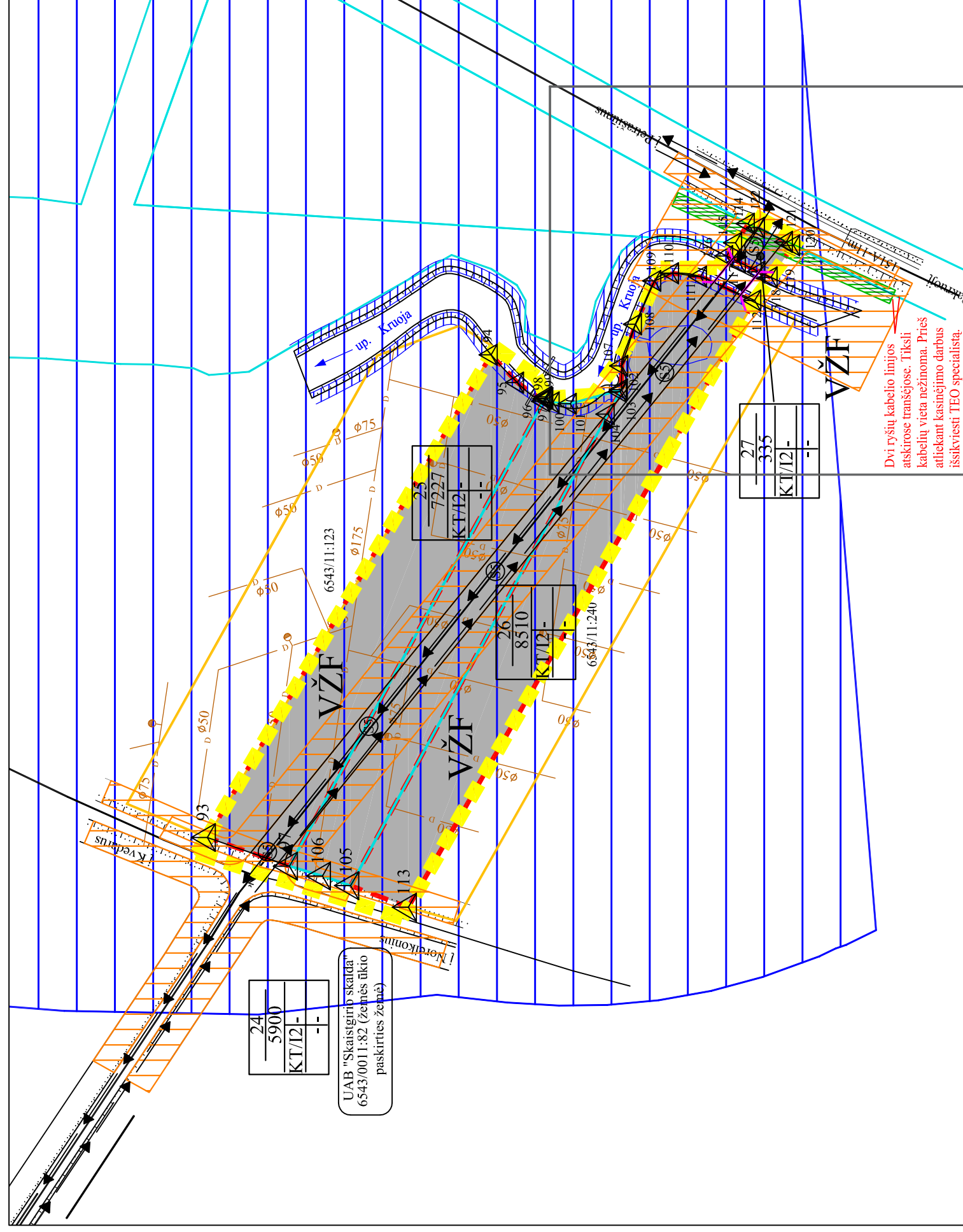
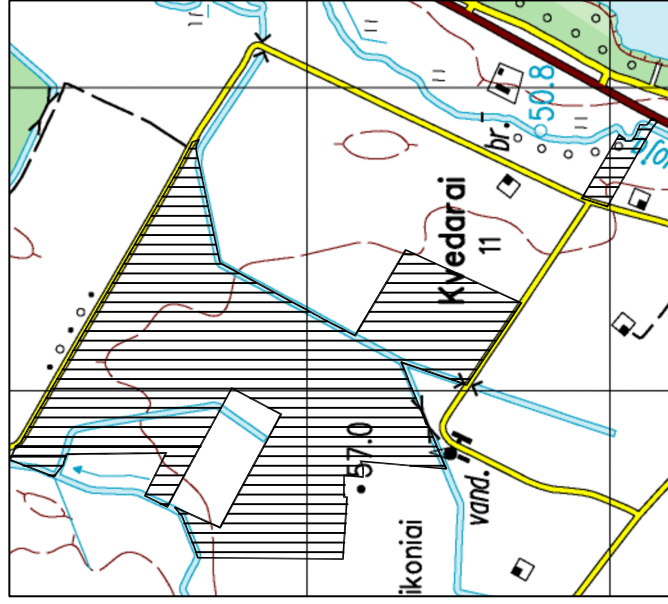
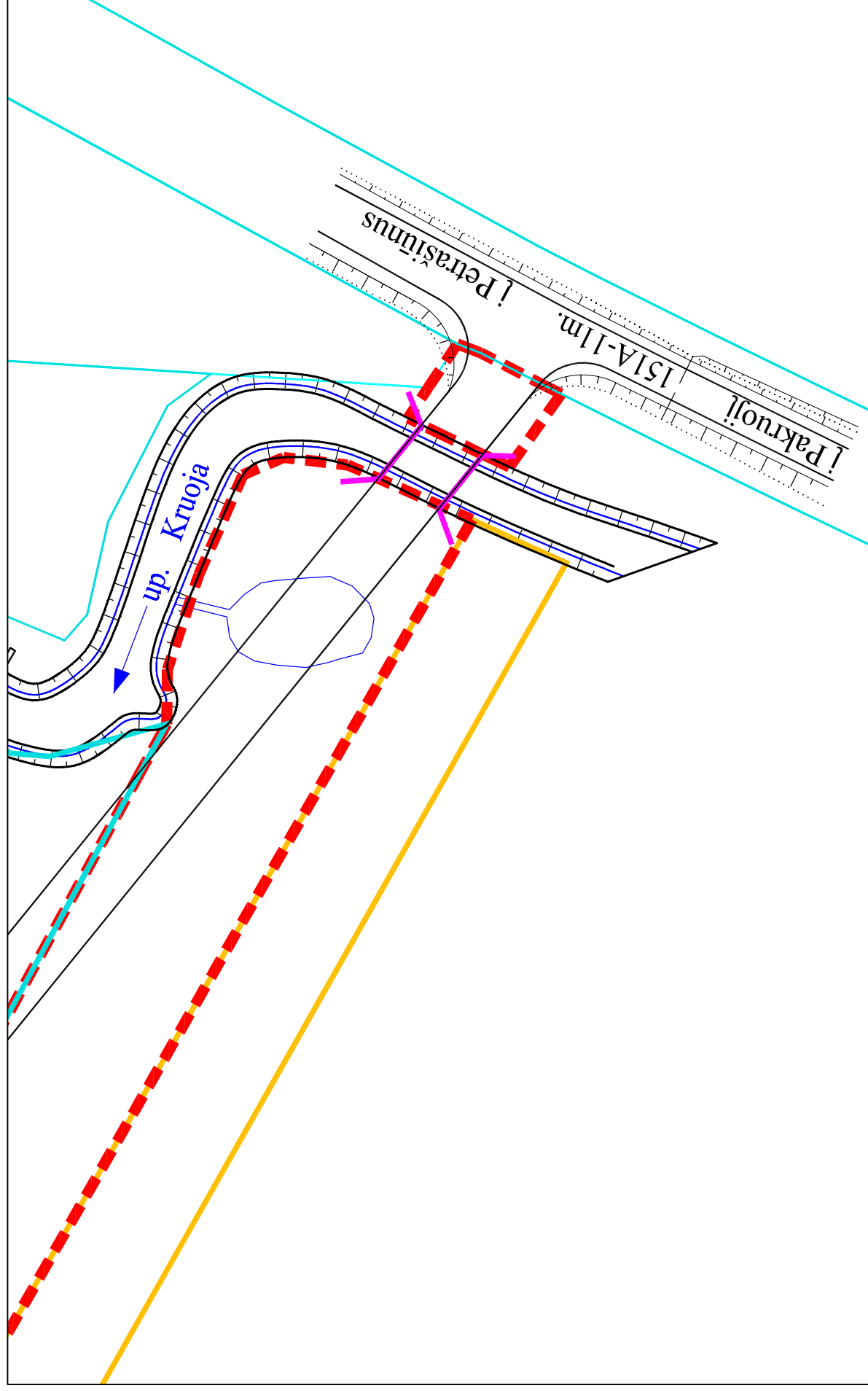




Žemės sklypo (u) išdėstymo schema  
(pagrindas yra TOP50LKS-SR informacija, 2004. ©  
Nacionalinė žemės tarnyba prie Žemės ūkio ministerijos)





Sankryžos su krašto keliu Nr. 151 Pakruojis – Linkuva vieta



**SPECIALIOJO PLANO SPRENDINIAMS PRITARIU:**

*planavimo organizatoriaus atstovas*

UAB "Skaistgirio skalda" direktorius Vitalijus Dubauskas

 <b>SKAISTGIRIO SKALDA</b> UAB "Skaistgirio skalda", im. k. 300028508, Sodų g. 9, Skaistgirio mst., LT-78361, Joniškio raj. t. 8 426 68221, faksas 8 426 68221 el. p. vitalijus@skaistgirioskalda.lt	<b>OBJEKTAS:</b> PAKRUOJO RAJONO PETRAŠIŪNŲ III TELKINIO DOLOMITO IŠTEKLIŲ DALIES NAUDOJIMO PLANAS
	<b>PLANAVIMO ORGANIZATORIUS:</b> UAB "Skaistgirio skalda", im. k. 300028508, Sodų g. 9, Skaistgirio mst., LT-78361, Joniškio raj. t. 8 426 68221, faksas 8 426 68221 el. p. vitalijus@skaistgirioskalda.lt
 <b>SKAISTGIRIO RENGĖJAS:</b> UAB „GJ MAGMA“, im. k. 121428749, Vaidėvių g. 18, LT-08402 Vilnius, tel.85-2318178, faks. 85-2784455, el.p. gjmagma@gmail.com	<b>ETAPAS:</b> SPECIALIOJO PLANO RENGIMO <b>STADIJA:</b> SPRENDINIŲ KONKRETIZAVIMAS
Leidimo tirti žemės gelmes Nr. 82	
<b>Brežinys Nr.</b> 4	<b>PAGRINDINIS BRĖŽINYS</b>
<b>Mastelis</b> M 1:1 000	Tatjana Kuzaviniė
<b>PV (Nr. TPV 0002)</b>	Modestas Kuzavinis
<b>Inžinierius-projektuotojas</b>	2015
<b>Lapas</b> 2	<b>Lapų</b> 2