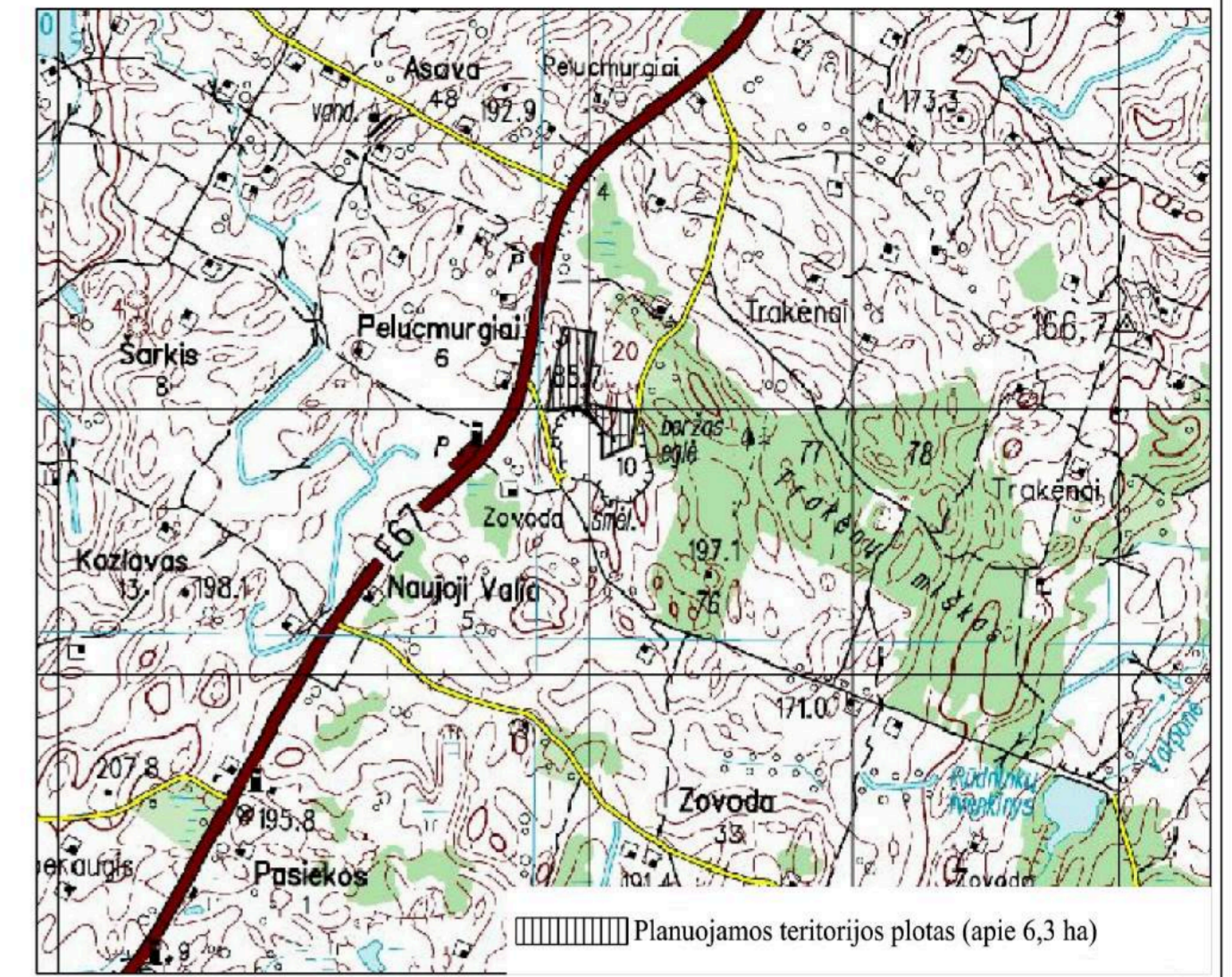
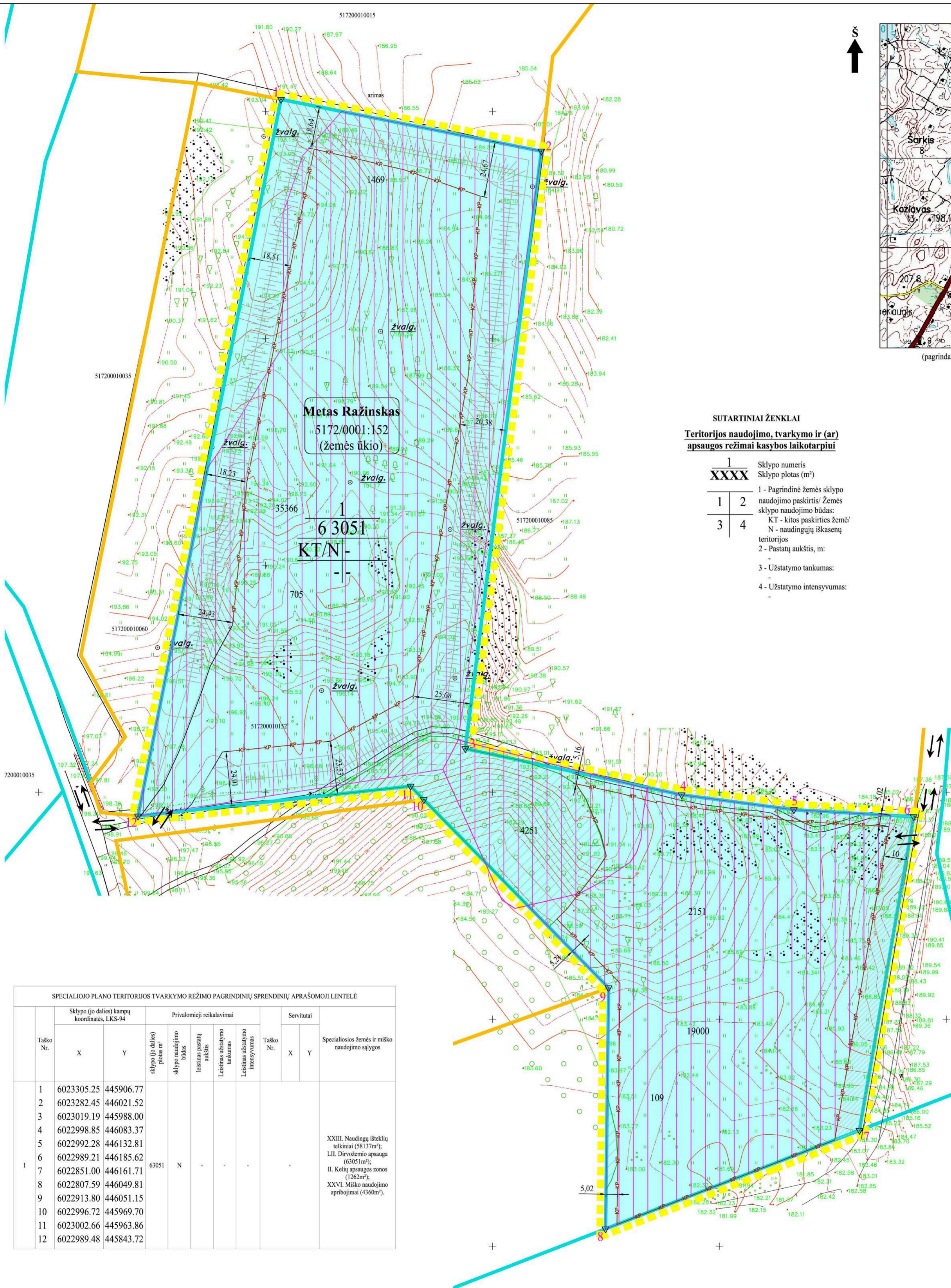


Planuojamos teritorijos išdėstymo schema



(pagrindas yra TOP50LKS-SR informacija, 2004. © Nacionalinė žemės tarnyba prie Žemės ūkio ministerijos)



SUTARTINIAI ŽENKLAI
Teritorijos naudojimo, tvarkymo ir (ar) apsaugos režimai kasybos laikotarpiui

1	Sklypo numeris
XXXX	Sklypo plotas (m²)
1	2 - Pagrindinė žemės sklypo naudojimo paskirtis/ Žemės sklypo naudojimo būdas:
3	4 - KT - kitos paskirties žemė/ N - naudingųjų iškasenų teritorijos
	2 - Pastatų aukštis, m:
	3 - Užstatymo tankumas:
	4 - Užstatymo intensyvumas:

Žemės sklypo naudojimo būdas kasybos laikotarpiui:

	naudingųjų iškasenų teritorijos
Kiti ženklai	
	Specialiojo plano galiojimo riba/planuojamos teritorijos riba
	Esamų geodeziškai matuotų žemės sklypų ribos
	Esamų preliminarijai matuotų žemės sklypų ribos
	Žemės sklypo savininkas/ esamas kadastrinis numeris/ esama pagrindinė naudojimo paskirtis
	Žemės sklypo kampinis taškas ir jo Nr.
	Keliai
	Transporto judėjimo kryptis
	Projektuojamas išorinis kasybos pakopos kontūras (atitraukiamas nuo žemės sklypo ribos nuo 0 iki 26,7 m)
	Projektuojami dirvožemio pylimai
	Detaliai išžvalgytų išteklių ir UAB „Trakėnų karjeras“ skirto kasybos sklypo plotas (viso 5,8 ha)
	Miško žemė
	Kelių apsaugos zonos

Specialios žemės naudojimo sąlygos:

- XXIII. Naudingųjų išteklių telkiniai;
- L.II. Dirvožemio apsauga;
- II. Kelių apsaugos zonos;
- XXVI. Miško naudojimo apribojimai

Servitutai:

- 1. Žemės sklypų servitutai kituose žemės sklypuose: nesūlomi
- 2. Servitutai projektuojamuose sklypuose: nesūlomi

Pastabos:

-Žemės sklypų, žemės naudojimo apribojimų plotus ir geometriją tikslinti geodezinių matavimų metu.

SPECIALIOJO PLANO TERITORIJOS TVARKYMO REŽIMO PAGRINDINIŲ SPRENDINIŲ APRASOMOJI LENTELĖ

UAB „Trakėnų karjeras“	Sklypo (jo dalies) kampų koordinatės, LKS-94		Privalomieji reikalavimai				Servitutai		Specialiosios žemės ir miško naudojimo sąlygos	
	X	Y	sklypo (jo dalies) plotas m²	sklypo naudojimo būdas	keičiamas pastatų aukštis	Leidimas užstatymo tankumas	Leidimas užstatymo intensyvumas	UAB „Trakėnų karjeras“		Y
1	6023305.25	445906.77								XXIII. Naudingųjų išteklių telkiniai (58137m²); L.II. Dirvožemio apsauga (63051m²); II. Kelių apsaugos zonos (1262m²); XXVI. Miško naudojimo apribojimai (4360m²).
2	6023282.45	446021.52								
3	6023019.19	445988.00								
4	6022998.85	446083.37								
5	6022992.28	446132.81								
6	6022989.21	446185.62	63051	N						
7	6022851.00	446161.71								
8	6022807.59	446049.81								
9	6022913.80	446051.15								
10	6022996.72	445969.70								
11	6023002.66	445963.86								
12	6022989.48	445843.72								

DERINIMAI:
VISOS PROCEDŪROS ATLIKTO TERITORIJŲ PLANAVIMO DOKUMENTŲ RENGIMO INFORMACINĖJE SISTEMOJE (PASLAUGOS NR.S-VT-48-17-164).

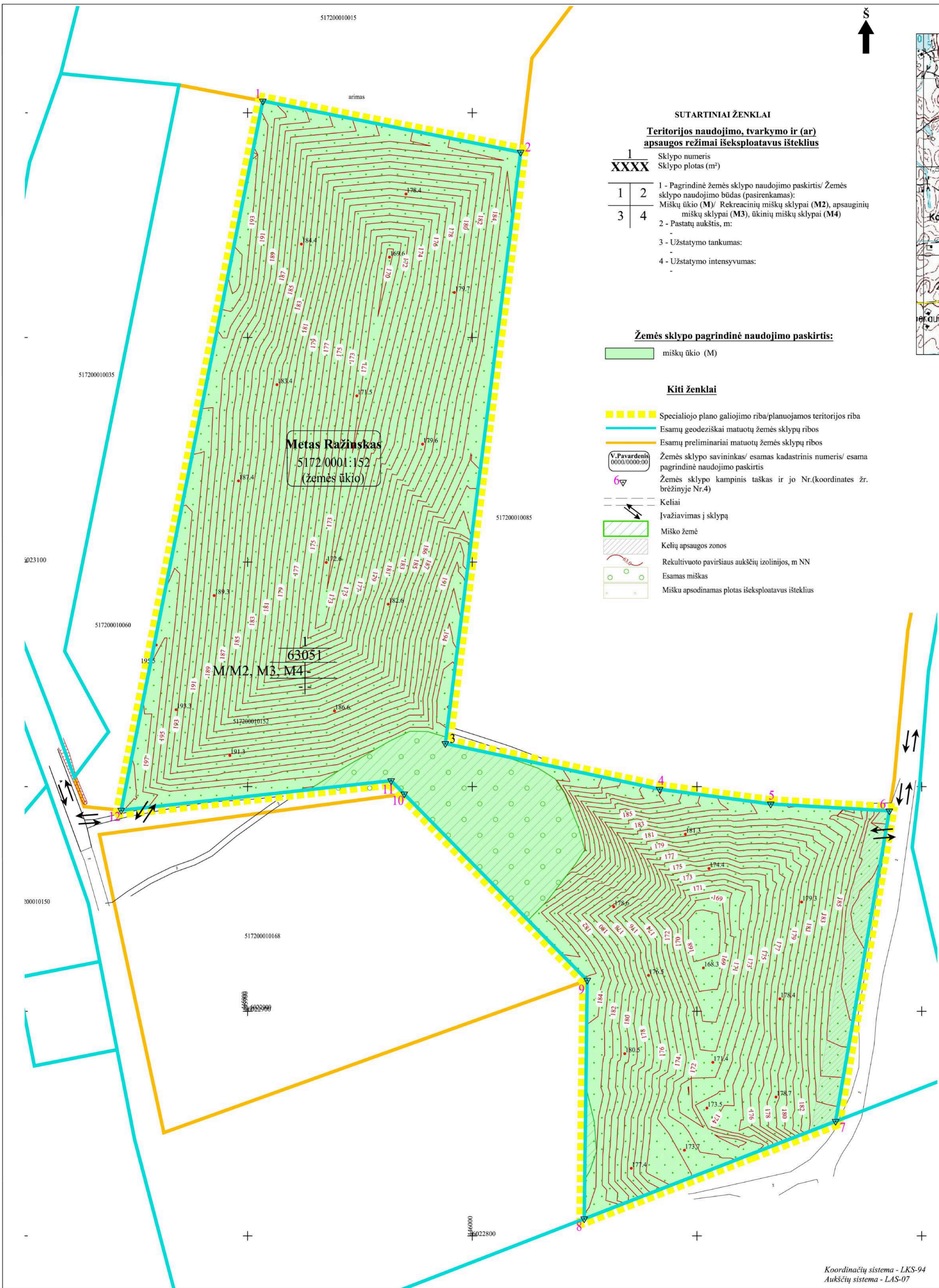
PLANAVIMO ORGANIZATORIAUS PRITARIMAS:
Rašytinis pritarimas viso plano sprendimams pateiktas teritorijų planavimo dokumentų rengimo informacinėje sistemoje. Pritarimą pateikė planavimo organizatorius UAB „Trakėnų karjeras“ direktorius Povilas Ražinskas.

TERITORIJŲ PLANAVIMO KOMISIJOS DERINIMAS:
Teritorijų planavimo komisija derinimo išvadą pateikė _____, Nr. _____ Nutarta:

PATIKRINTA:
Valstybinė teritorijų planavimo ir statybos inspekcija prie Aplinkos ministerijos Marijampolės skyrius. Teritorijų planavimo dokumento patikrinimo aktas išduotas _____, Nr. _____ Patikrinimo išvada:

PATVIRTINTA:
Lietuvos Geologijos tarnyba prie AM

	PLANAVIMO ORGANIZATORIUS: UAB „Trakėnų karjeras“, įmonės kodas 304416401, Krėvos g. 1, Triobiškių k., Marijampolės r., LT-68116, tel. 8-652-38385, el.p. trakenukarjeras@gmail.com	OBJEKTO: KALVARIJOS SAVIVALDYBĖS TRAKĖNŲ TELKINIO SMĖLIO IR ŽYVYRŠTĖKLIŲ DALIES NAUDOJIMO PLANAS
	PLANAVIMO RENGĖJAS: UAB „GI MAGMA“, įm. k. 121428749, Vaideviolio g.18, LT-08402, Vilnius, tel.85-2318178, faks.85-2784455, el.p. gimagma@gmail.com	ETAPAS: SPECIALIOJO PLANO RENGIMO STADIJA: SPRENDINIŲ KONKRETIZAVIMO
Brėžinys Nr. 4	PAGRINDINIS BRĖŽINYS. I etapas (kasybos laikotarpiui)	
Mastelis M 1:1 000		
PV (Nr. TPV0002) architektė	Tatjana Kuzavienė	Lapas Lapų
	Nijolė Bareikienė	2017 1 1



SUTARTINIAI ŽENKLAI

Teritorijos naudojimo, tvarkymo ir (ar) apsaugos režimai išskleptavus išteklius

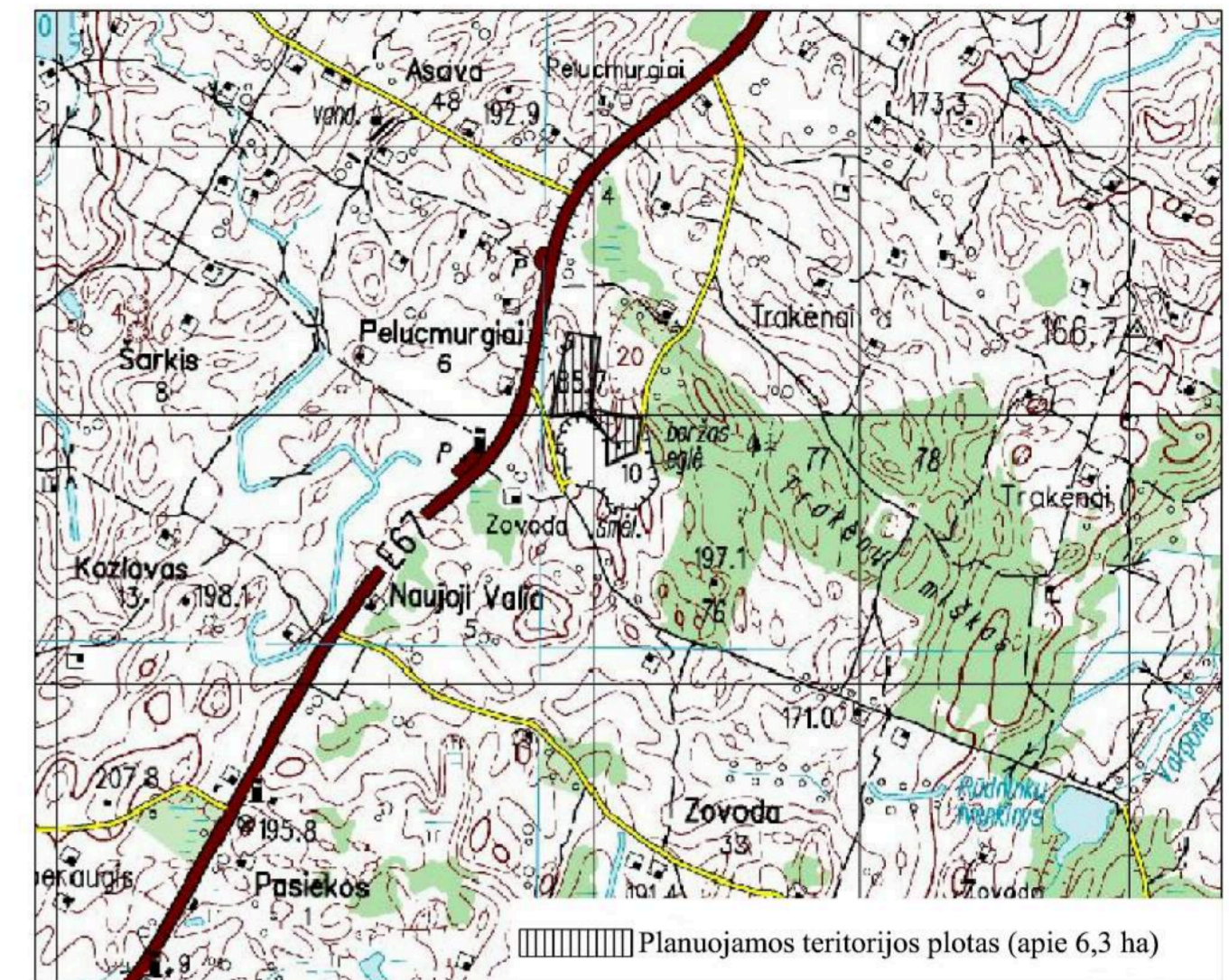
1	Sklypo numeris
XXXX	Sklypo plotas (m²)
1	2 - Pagrindinė žemės sklypo naudojimo paskirtis/ Žemės sklypo naudojimo būdas (pasirenkamas):
3	4 - Miškų ūkio (M)/ Rekreacinių miškų sklypai (M2), apsauginių miškų sklypai (M3), ūkiniai miškų sklypai (M4)
2	- Pastatų aukštis, m:
3	- Užstatymo tankumas:
4	- Užstatymo intensyvumas:

Žemės sklypo pagrindinė naudojimo paskirtis:

miškų ūkio (M)

- Kiti ženklai**
- Specialiojo plano galiojimo riba/planuojamos teritorijos riba
 - Esamų geodeziškai matuotų žemės sklypų ribos
 - Esamų preliminariai matuotų žemės sklypų ribos
 - V.Pavardenis 0000.0000.0000 - Žemės sklypo savininkas/ esamas kadastrinis numeris/ esama pagrindinė naudojimo paskirtis
 - Žemės sklypo kampinis taškas ir jo Nr.(koordinates žr. brėžinyje Nr.4)
 - Keliai
 - Ivažiavimas į sklypą
 - Miško žemė
 - Kelių apsaugos zonos
 - Rekultivauto paviršiaus aukščių izolinijos, m NN
 - Esamas miškas
 - Mišku apsinamas plotas išskleptavus išteklius

Planuojamos teritorijos išdėstymo schema



(pagrindas yra TOP50LKS-SR informacija, 2004. © Nacionalinė žemės tarnyba prie Žemės ūkio ministerijos)

Specialios žemės naudojimo sąlygos išskleptavus išteklius:

- II. Kelių apsaugos zonos;
 - XXVI. Miško naudojimo apribojimai
- Servitutai:**
- Žemės sklypų servitutai kituose žemės sklypuose: nesūdomi
 - Servitutai projektuojamuose sklypuose: nesūdomi

Pastabos

- Atlikus planuojamos teritorijos rekultivaciją, atsižvelgiant į planuojamos teritorijos padėtį Ukmergės rajono bendrojo plano sprendiniuose, įvertinus liekaninį kasybos poveikį aplinkai, baigus naudingosios iškasenos eksploatavimą, žemės sklypo paskirtis keičiama į miškų ūkio paskirties žemę. Naudojimo būdai gali būti: rekreacinių miškų sklypai (M2), apsauginių miškų sklypai (M3), ūkiniai miškų sklypai (M4). Taip pat išskleptavus išteklius naikinamos šios specialiosios žemės ir miško naudojimo sąlygos: *naudingųjų iškasenų telkiniai (XXIII), dirvožemio apsauga (LII)* bei papildomai nustatomi *miško naudojimo apribojimai (XXVI)*.
- Žemės sklypo paskirtis išskleptavus išteklius keičiama ir būdas/ai nustatomi atlikus išskleptavus telkinio (dalis) markšneiderinius apmatavimus ir žemės sklypo kadastrinius matavimus. Kadastrinių matavimų metu turi būti tikslinami naudojimo apribojimų plotai ir geometrija.

DERINIMAI:
VISOS PROCEDŪROS ATLIKTO TERITORIJŲ PLANAVIMO DOKUMENTŲ RENGIMO INFORMACINĖJE SISTEJOJE (PASLAUGOS NR.S-VT-48-17-164).

PLANAVIMO ORGANIZATORIAUS PRITARIMAS:
Rašytinis pritarimas viso plano sprendiniams pateiktas teritorijų planavimo dokumentų rengimo informacinėje sistemoje. Pritarimą pateikė planavimo organizatorius UAB „Trakėnų karjeras“ direktorius Povilas Ražinskas.

TERITORIJŲ PLANAVIMO KOMISIJOS DERINIMAS:
Teritorijų planavimo komisija derinimo išvadą pateikė _____, Nr. _____ Nutarta:

PATIKRINTA:
Valstybinė teritorijų planavimo ir statybos inspekcijos prie Aplinkos ministerijos Marijampolės skyrius. Teritorijų planavimo dokumento patikrinimo aktas išduotas _____, Nr. _____. Patikrinimo išvada:

PATVIRTINTA:
Lietuvos Geologijos tarnyba prie AM

	PLANAVIMO ORGANIZATORIUS: UAB „Trakėnų karjeras“, įmonės kodas 304416401, Krėvos g. 1, Triobiškių k., Marijampolės r., LT-68116, tel. 8-652-38385, el.p. trakenukarjeras@gmail.com	OBJEKTAS: KALVARIJOS SAVIVALDYBĖS TRAKĖNŲ TELKINIO SMĖLIO IR ŽVYROIŠTEKLIŲ DALIES NAUDOJIMO PLANAS
	PLANAVIMO RENGĖJAS: UAB „GJ MAGMA“, įm. k. 121428749, Vaidevučio g.18, LT-08402,Vilnius, tel.85-2318178, faks.85-2784455, el.p. gjmagma@gmail.com	

Brėžinys Nr.	6	PAGRINDINIS BRĖŽINYS. II ETAPAS	
Mastelis	M 1:1 000	(išskleptavus išteklius)	
PV (Nr.TPV0002)	Tatjana Kuzaviniene	Lapas	Lapų
architektė	Nijolė Bareikienė	2017	1 1

Koordinatų sistema - LKS-94
Aukščių sistema - LAS-07