
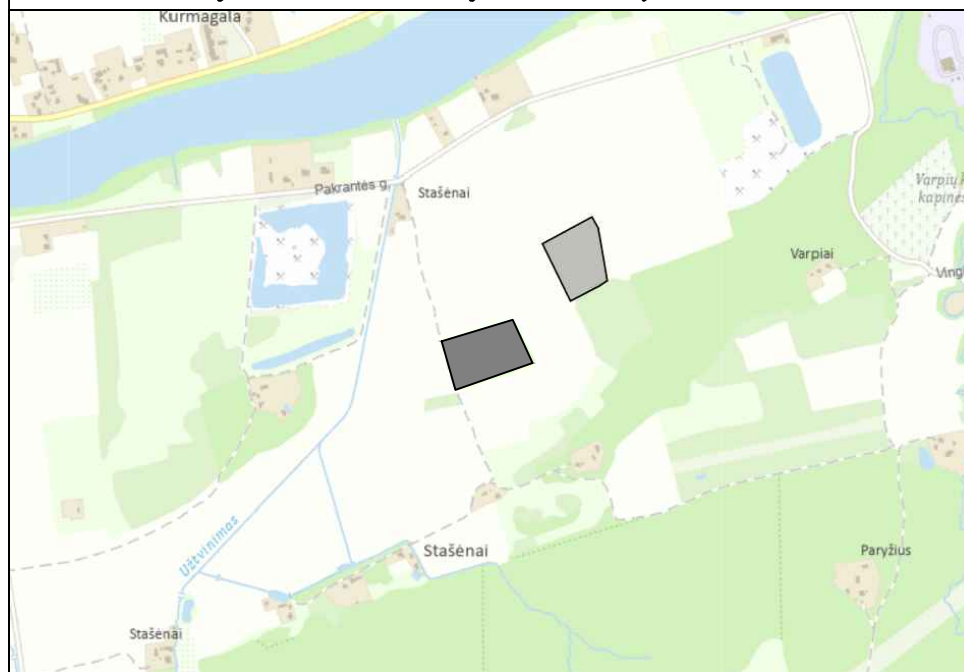


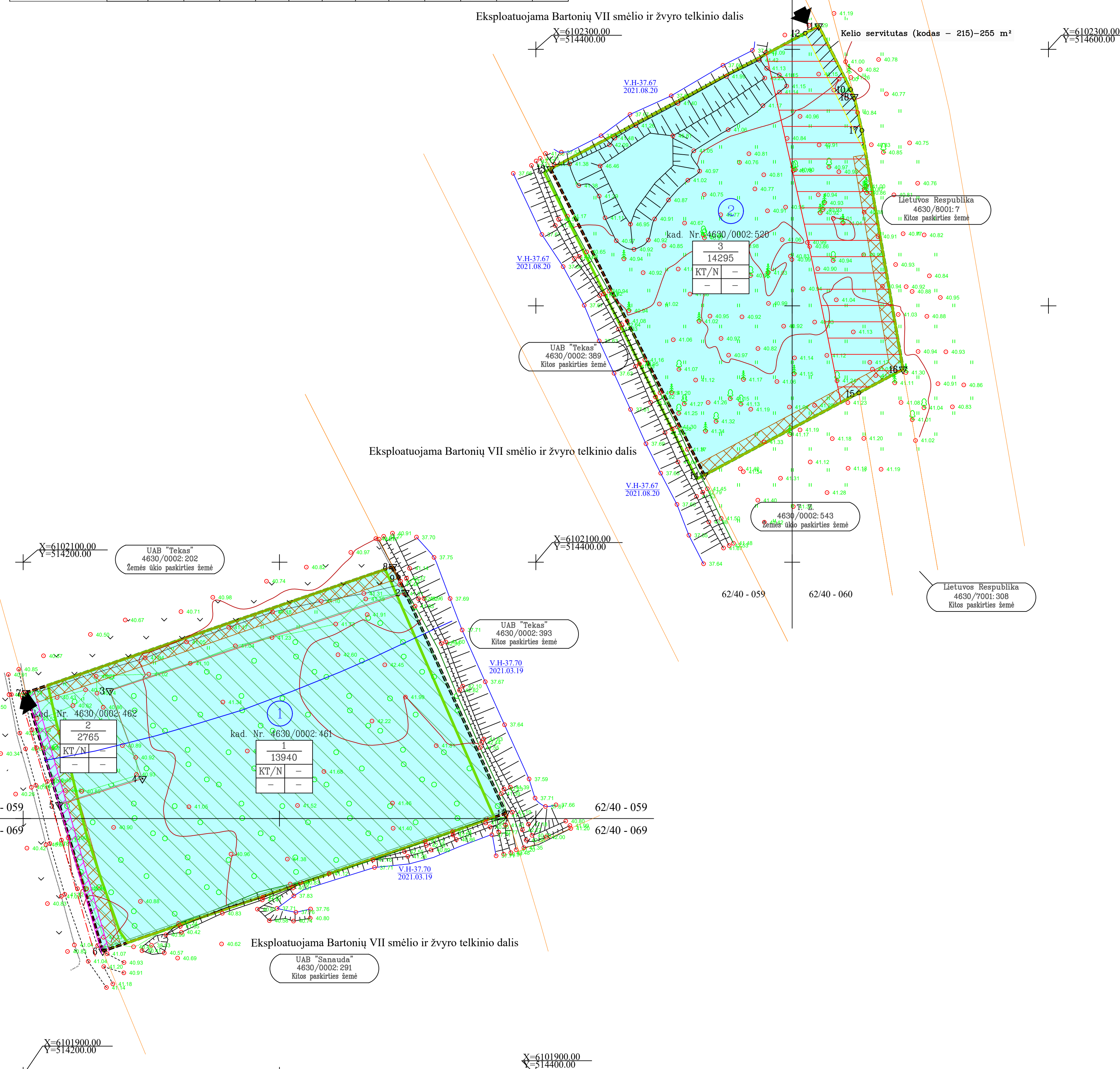
Planuojamos teritorijos išdėstymo schema



Sklypo kod. Nr. (proj. Nr.)	Sklypo kampų Nr. plotas	Sklypo kampų koordinatės		Sklypo plotas, m²	Žemės sklypo naudojimo paskirtis, naudojimo būdas	Privačioji reikalavimai	Kiti reikalavimai	Specialiosios žemės ir mišio naudojimo sąlygos (plotas, m²)	Savivaldišk.	Pastabos								
		X	Y															
4630/0002-46(0)	1	6102002.07	54398.33	13940	Miklo žemė (VI skyrius, tvirtinimo skėnis) (13940)	-	-	-	-	UAB "Marnera"								
	2	6102008.12	54398.34															
	3	6102049.85	54325.54															
	4	6102051.53	54324.53															
	5	6102051.36	54324.11															
	6	6101948.29	54325.01															
4630/0002-46(2)	2	6102008.12	54398.31	2795	Žemės ūkio paskirties žemė	-	-	-	-	UAB "Marnera"								
	3	6102049.85	54325.54															
	4	6102051.53	54324.53															
	5	6102051.36	54324.11															
	6	6102049.06	54301.35															
	7	6102008.12	54398.31															
	8	6102008.24	54344.28															
	9	6102048.13	54346.37															
	4630/0002-50(0)	10	6102284.35								54432.78	14295	Žemės ūkio paskirties žemė	-	-	-	-	UAB "Marnera"
11		6102284.12	54432.78															
12		6102284.30	54432.78															
13		6102284.41	54432.78															
14		6102123.83	54445.74															
15		6102123.83	54445.74															
16		6102171.23	54443.28															
17		6102284.12	54432.78															
18		6102284.33	54434.20															
Bendras sklypo plotas																		
Žemės naudojimo ekspliciacija (ka) ir karjero eksploatacijos																		
iš viso																		
0,2175																		
0,2765																		
1,4295																		

Sklypo kod. Nr. (proj. Nr.)	Sklypo kampų Nr. plotas	Sklypo kampų koordinatės		Sklypo plotas, m²	Žemės sklypo naudojimo paskirtis, naudojimo būdas	Privačioji reikalavimai	Kiti reikalavimai	Specialiosios žemės ir mišio naudojimo sąlygos (plotas, m²)	Savivaldišk.	Pastabos								
		X	Y															
4630/0002-46(0)	1	6102002.07	54398.33	13940	Klasė paskirties žemė	-	-	-	-	UAB "Marnera"								
	2	6102008.12	54398.31															
	3	6102049.85	54325.54															
	4	6102051.53	54324.53															
	5	6102051.36	54324.11															
	6	6101948.29	54325.01															
4630/0002-46(2)	2	6102008.12	54398.11	2795	Klasė paskirties žemė	-	-	-	-	UAB "Marnera"								
	3	6102049.85	54325.54															
	4	6102051.53	54324.53															
	5	6102051.36	54324.11															
	6	6102049.06	54301.35															
	7	6102008.12	54398.31															
	8	6102008.24	54344.28															
	9	6102048.13	54346.37															
	4630/0002-50(0)	10	6102284.35								54432.78	14295	Klasė paskirties žemė	-	-	-	-	UAB "Marnera"
11		6102284.12	54432.78															
12		6102284.30	54432.78															
13		6102284.41	54432.78															
14		6102123.83	54445.74															
15		6102123.83	54445.74															
16		6102171.23	54443.28															
17		6102284.12	54432.78															
18		6102284.33	54434.20															
Bendras sklypo plotas																		
Žemės naudojimo ekspliciacija (ka) karjero eksploatacijos išskolotarpui																		
iš viso																		
0,2175																		
0,2765																		
1,4295																		

Sklypo kod. Nr. (proj. Nr.)	Sklypo kampų Nr. plotas	Sklypo kampų koordinatės		Sklypo plotas, m²	Žemės sklypo naudojimo paskirtis, naudojimo būdas	Privačioji reikalavimai	Kiti reikalavimai	Specialiosios žemės ir mišio naudojimo sąlygos (plotas, m²)	Savivaldišk.	Pastabos								
		X	Y															
4630/0002-46(0)	1	6102002.07	54398.33	13940	Tvirtinimo skėnis paskirties žemė	-	-	-	-	UAB "Marnera"								
	2	6102008.12	54398.31															
	3	6102049.85	54325.54															
	4	6102051.53	54324.53															
	5	6102051.36	54324.11															
	6	6101948.29	54325.01															
4630/0002-46(2)	2	6102008.12	54398.11	2795	Žemės ūkio paskirties žemė	-	-	-	-	UAB "Marnera"								
	3	6102049.85	54325.54															
	4	6102051.53	54324.53															
	5	6102051.36	54324.11															
	6	6102049.06	54301.35															
	7	6102008.12	54398.31															
	8	6102008.24	54344.28															
	9	6102048.13	54346.37															
	4630/0002-50(0)	10	6102284.35								54432.78	14295	Tvirtinimo skėnis paskirties žemė	-	-	-	-	UAB "Marnera"
11		6102284.12	54432.78															
12		6102284.30	54432.78															
13		6102284.41	54432.78															
14		6102123.83	54445.74															
15		6102123.83	54445.74															
16		6102171.23	54443.28															
17		6102284.12	54432.78															
18		6102284.33	54434.20															
Bendras sklypo plotas																		
Žemės naudojimo ekspliciacija (ka) po karjero rekonstrukcijos																		
iš viso																		
0,2175																		
0,2765																		
1,4295																		



- SUTARTINIAI ŽENKLAI
- GALIOJIMO RIBA
 - PERTVARKOMŲ SKLYPŲ RIBOS
 - APILANKINIŲ ŽEMES SKLYPŲ RIBOS
 - VARDENIS PAVARDENIS 0000/0000:0000 Žemės ūkio paskirties žemė
 - ŽEMES SKLYPO SAVININKAS/ESAMOS KADASTRINIS NUMERIS/ESAMA PAGRINDINĖ ŽEMES NAUDOJIMO PASKIRTIS
 - ŽEMES SKLYPO RIBOS POSTKODŲ TAŠKAS, JO NUMERIS
 - PROJEKTYNE KASYBOS SKLYPO RIBA
 - PROJEKTUOJAMAS ĮVAŽIAVIMAS / IŠVAŽIAVIMAS
 - KELIO APSAUGOS ZONA (3 M NUO KELIO BRIAUNOS)
 - GELEŽINKELIO KELIŲ IR JŲ ĮRENGINIŲ APSAUGOS ZONOS (40 M)
 - NERIES UPES APSAUGOS ZONA
 - PROJEKTUOJAMŲ DANGOS SAJARTŲ VIETA KARJERE
 - KELIO SERVIJTUTAS (KODAS - 215)
 - DI KATYGORIOS GATVĖS AŠINĖ LINIJĄ
 - BLOKŲ NUMERIAI
 - MIŠKO ŽEMES PLOTAI (PAGAL MIŠKŲ KADASTRO DUOMENIS)

- PRIVALOMIEJI REIKALAVIMAI
- 1 - TERITORIJOS (ŽEMES SKLYPO) NAUDOJIMO BODAS
 - 2 - LEISTINAS PASTATŲ AUKŠTIS (METRAIS)
 - 3 - LEISTINAS ŽEMES SKLYPO UŽSTATYMO TANKUMAS
 - 4 - LEISTINAS ŽEMES SKLYPO UŽSTATYMO INTENSIVUMAS
- SKLYPO NUMERIO IR JO PLOTO ŽYMĖJIMAS EKSPLOATACIJOS METU:
- n - SKLYPO (JO DALIES) NUMERIS (PAGAL EKSPLIKACIJĄ)
- m - SKLYPO PLOTAS (kv. m)
- PRIORITETINIS TERITORIJOS NAUDOJIMO BODAS:
- N NAUDINGŲJŲ IŠKASŲ TERITORIJOS

Planavimo organizatoriaus UAB "Marnera" pritarimas sprendimams gautas raštu

DERINIMAI:

TIKGINIMAS

TYRINIMAS

Lietuvos geologijos tarnyba prie Aplinkos ministerijos