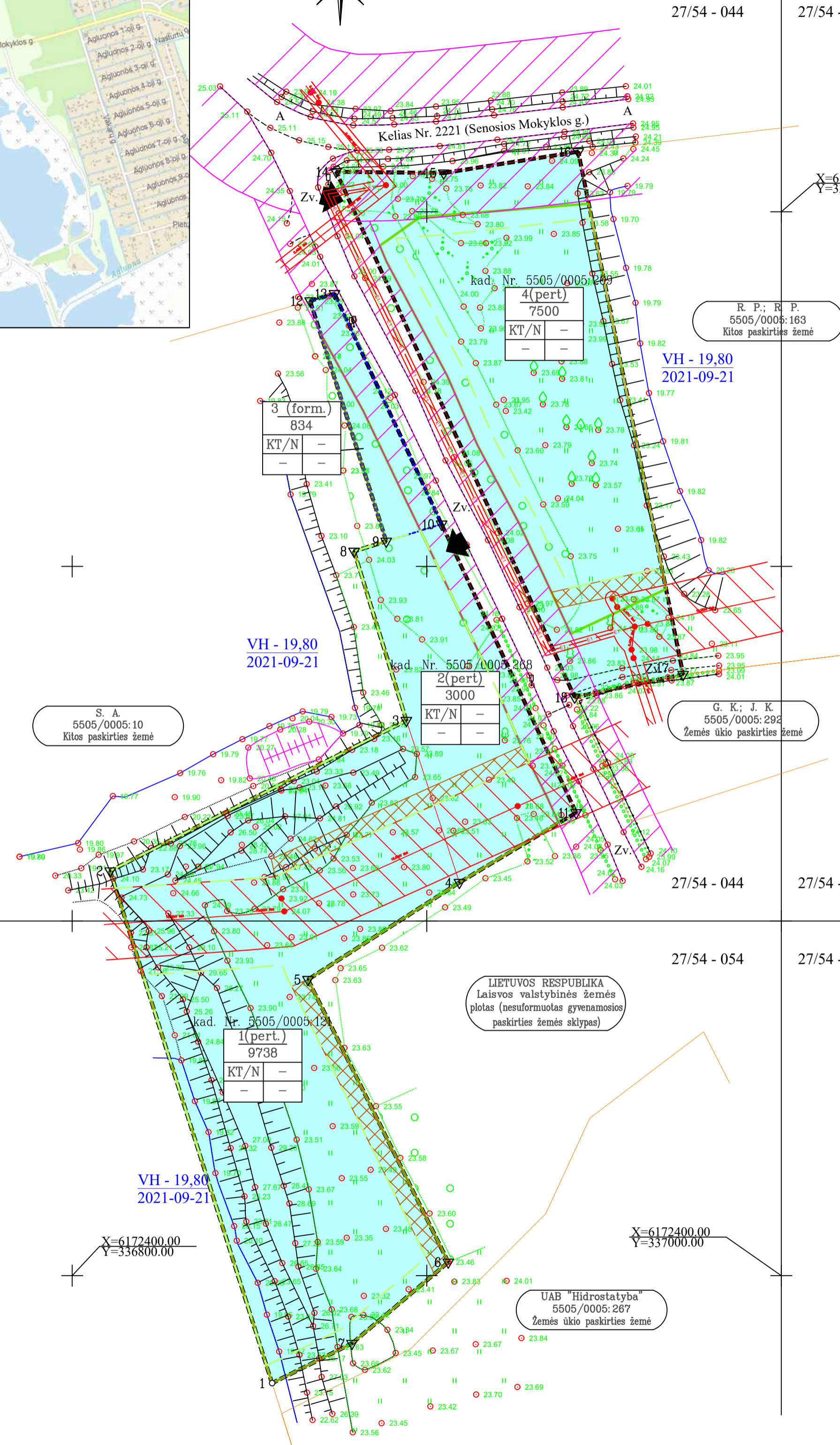

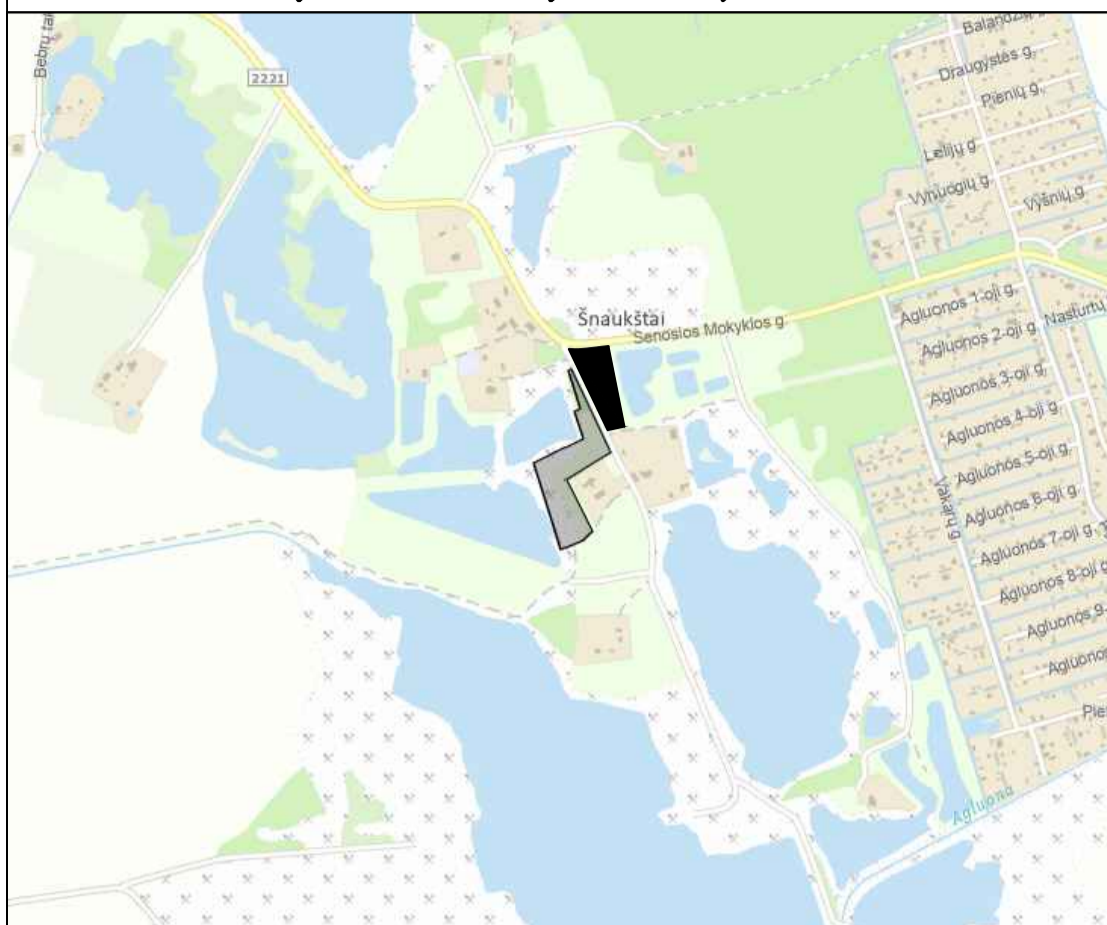


Planuojamos teritorijos išdėstymo schema



2.1 lentelė. Pertvarkomų ir formuojamo žemės sklypų tvarkymo režimo pagrindinių sprendinių lentelė iki karjero eksploatacijos pradžios

Sklypo kad. Nr. (proj. Nr.)	Sklypo kampo Nr. plane	Sklypo kampo koordinatės		Sklypo plotas m ²	Žemės ūkio naudojimo paskirtis, naudojimo būdas	Privalomieji reikalavimai	Užstatymo laisvė X	Užstatymo laisvė Y	Servitutas	Kiti reikalavimai	Savininkai	Pastabos
		X	Y									
5505/0005/121(1)	1	6172389.70	33856.38	9738	Žemės ūkio paskirties žemė	-	-	-	-	Paviršinių vandens telikinių pakrūtės apsaugos juostos (II skyriaus, atskaitant skiriamą) (148)	P. M.	Žemės sklypą numonėjusi planavimo organizatorius - UAB "Lankrešta"
	2	6172514.13	33880.70									
	3	6172556.56	33894.25									
	4	6172510.87	33890.22									
	5	6172483.51	33868.51									
	6	6172403.82	33868.09									
	7	6172380.92	33878.92									
5505/0005/288(2)	3	6172556.56	33894.25	3000	Žemės ūkio paskirties žemė	-	-	-	-	Paviršinių vandens telikinių apsaugos juostos (II skyriaus, atskaitant skiriamą) (303) (neįregistruota)	J. S.	Žemės sklypą numonėjusi planavimo organizatorius - UAB "Lankrešta"
	4	6172510.87	33890.22									
	8	6172804.27	33879.50									
	9	6172807.08	33868.58									
	10	6172811.91	33894.19									
	11	6172530.55	33842.15									
	9	6172807.08	33868.58									
	10	6172811.91	33894.19									
	12	6172874.89	33887.10									
	13	6172878.90	33873.97									
	14	6172711.59	33874.47									
5505/0005/289(4)	14	6172711.59	33874.47	7500	Žemės ūkio paskirties žemė	-	-	-	-	Servitutas - teisė aptarnauti, poodominės, atšildomos komunikacijos (tarnaujančiai)	R. P.; R. P.	Žemės sklypą numonėjusi planavimo organizatorius - UAB "Lankrešta"
	15	6172710.91	33894.79									
	17	6172569.53	33872.32									
	18	6172583.11	33841.73									

Žemės naudojimo eksplicija (ha) iki karjero eksploatacijos pradžios

Bendras sklypo plotas	Žemės ūkio naudojimo						Kita žemė				nususinta žemė	
	iš viso	ariama	sodai	pievos	miškai	keliai	užstatyta teritorija	vandens	želdiniai	pelkės		pažeista
0,9738	0,9738	0,9738	-	-	-	-	-	-	-	-	-	-
0,3000	0,2562	0,2562	-	-	-	-	-	-	-	0,0438	-	-
0,0834	-	-	-	-	-	-	-	-	-	-	-	-
0,7500	0,6200	0,6200	-	-	-	-	-	-	-	0,1300	-	-

2.3 lentelė. Pertvarkomų ir formuojamo žemės sklypų tvarkymo režimo pagrindinių sprendinių lentelė po karjero rekvizitacijos

Sklypo kad. Nr. (proj. Nr.)	Sklypo kampo Nr. plane	Sklypo kampo koordinatės		Sklypo plotas m ²	Žemės ūkio naudojimo paskirtis, naudojimo būdas	Privalomieji reikalavimai	Užstatymo laisvė X	Užstatymo laisvė Y	Servitutas	Kiti reikalavimai	Savininkai	Pastabos
		X	Y									
5505/0005/121(1)	1	6172389.70	33856.38	9738	Žemės ūkio paskirties žemė	-	-	-	-	Paviršinių vandens telikinių pakrūtės apsaugos juostos (II skyriaus, atskaitant skiriamą) (148)	P. M.	-
	2	6172514.13	33880.70									
	3	6172556.56	33894.25									
	4	6172510.87	33890.22									
	5	6172483.51	33868.51									
	6	6172403.82	33868.09									
	7	6172380.92	33878.92									
5505/0005/288(2)	3	6172556.56	33894.25	3000	Žemės ūkio paskirties žemė	-	-	-	-	Paviršinių vandens telikinių apsaugos juostos (II skyriaus, atskaitant skiriamą) (303) (neįregistruota)	J. S.	-
	4	6172510.87	33890.22									
	8	6172804.27	33879.50									
	9	6172807.08	33868.58									
	10	6172811.91	33894.19									
	11	6172530.55	33842.15									
	9	6172807.08	33868.58									
	10	6172811.91	33894.19									
	12	6172874.89	33887.10									
	13	6172878.90	33873.97									
	14	6172711.59	33874.47									
5505/0005/289(4)	14	6172711.59	33874.47	7500	Žemės ūkio paskirties žemė	-	-	-	-	Servitutas - teisė aptarnauti, poodominės, atšildomos komunikacijos (tarnaujančiai)	R. P.; R. P.	-
	15	6172710.91	33894.79									
	17	6172569.53	33872.32									
	18	6172583.11	33841.73									

Žemės naudojimo eksplicija (ha) po karjero rekvizitacijos

Bendras sklypo plotas	Žemės ūkio naudojimo						Kita žemė				nususinta žemė	
	iš viso	ariama	sodai	pievos	miškai	keliai	užstatyta teritorija	vandens	želdiniai	pelkės		pažeista
0,9738	0,5984	0,1888	-	0,4096	-	-	0,3754	-	-	-	-	-
0,3000	0,2495	0,1179	-	0,1316	-	-	0,0505	-	-	-	-	-
0,0834	0,0834	0,0496	-	0,0338	-	-	-	-	-	-	-	-
0,7500	0,5438	0,1553	-	0,3885	-	-	0,2062	-	-	-	-	-

2.2 lentelė. Pertvarkomų ir formuojamo žemės sklypų tvarkymo režimo pagrindinių sprendinių lentelė karjero eksploatacijos laikotarpiu

Sklypo kad. Nr. (proj. Nr.)	Sklypo kampo Nr. plane	Sklypo kampo koordinatės		Sklypo plotas m ²	Žemės ūkio naudojimo paskirtis, naudojimo būdas	Privalomieji reikalavimai	Užstatymo laisvė X	Užstatymo laisvė Y	Servitutas	Kiti reikalavimai	Savininkai	Pastabos
		X	Y									
5505/0005/121(1)	1	6172389.70	33856.38	9738	Žemės ūkio paskirties žemė	-	-	-	-	Paviršinių vandens telikinių pakrūtės apsaugos juostos (II skyriaus, atskaitant skiriamą) (148)	P. M.	Žemės sklypą numonėjusi planavimo organizatorius - UAB "Lankrešta"
	2	6172514.13	33880.70									
	3	6172556.56	33894.25									
	4	6172510.87	33890.22									
	5	6172483.51	33868.51									
	6	6172403.82	33868.09									
	7	6172380.92	33878.92									
5505/0005/288(2)	3	6172556.56	33894.25	3000	Žemės ūkio paskirties žemė	-	-	-	-	Paviršinių vandens telikinių apsaugos juostos (II skyriaus, atskaitant skiriamą) (303) (neįregistruota)	J. S.	Žemės sklypą numonėjusi planavimo organizatorius - UAB "Lankrešta"
	4	6172510.87	33890.22									
	8	6172804.27	33879.50									
	9	6172807.08	33868.58									
	10	6172811.91	33894.19									
	11	6172530.55	33842.15									
	9	6172807.08	33868.58									
	10	6172811.91	33894.19									
	12	6172874.89	33887.10									
	13	6172878.90	33873.97									
	14	6172711.59	33874.47									
5505/0005/289(4)	14	6172711.59	33874.47	7500	Žemės ūkio paskirties žemė	-	-	-	-	Servitutas - teisė aptarnauti, poodominės, atšildomos komunikacijos (tarnaujančiai)	R. P.; R. P.	Žemės sklypą numonėjusi planavimo organizatorius - UAB "Lankrešta"
	15	6172710.91	33894.79									
	17	6172569.53	33872.32									
	18	6172583.11	33841.73									

Žemės naudojimo eksplicija (ha) karjero eksploatacijos laikotarpiu

Bendras sklypo plotas	Žemės ūkio naudojimo						Kita žemė				nususinta žemė	
	iš viso	ariama	sodai	pievos	miškai	keliai	užstatyta teritorija	vandens	želdiniai	pelkės		pažeista
0,9738	0,1888	0,1888	-	-	-	-	0,7850	-	-	-	-	-
0,3000	0,1179	0,1179	-	-	-	-	0,1821	-	-	-	-	-
0,0834	0,0496	0,0496	-	-	-	-	0,0338	-	-	-	-	-
0,7500	0,1553	0,1553	-	-	-	-	0,5947	-	-	-	-	-

SUTARTINAI ŽENKLAI

- GALVOJIMO RIBA
- PERTVARKOMŲ SKLYPŲ RIBOS
- FORMUOJAMŲ SKLYPŲ RIBOS
- ESAMŲ REGISTRUOTŲ APLINKINIŲ ŽEMĖS SKLYPŲ RIBOS
- ŽEMĖS SKLYPO SAVININKAS/ESAMOS KADASTRINIS NUMERIS/ESAMA PAGRINDINĖ ŽEMĖS NAUDOJIMO PASKIRTIS
- ŽEMĖS SKLYPO RIBOS POŠUKIO TAŠKAS, JO NUMERIS
- PROJEKTIUOJAMŲ KASBYBOS SKLYPO RIBA (PLOTAS - 1,78 HA)
- PROJEKTUOJAMAS ĮVAŽIAVIMAS / IŠVAŽIAVIMAS
- KELIO APSAUGOS ZONA (PO 10 M NUO KELIO BRIAUNOS)
- ELEKTROS TINKLŲ APSAUGOS ZONOS (PO 10 M - 10 kV, PO 2 M - 0,4 kV, PO 1 M - 0,4 kV POŽEMINĖ LINIJA)
- PROJEKTUOJAMŲ DANGOS SAVARTŲ VIETA KARIERE
- ŽVYRO KASIMO ZONOS RIBA

PRIVALOMIEJI REIKALAVIMAI

- 1 - TERITORIJOS (ŽEMĖS SKLYPO) NAUDOJIMO BŪDAS
- 2 - LEISTINAS PASTATŲ AUKŠTIS (METRAIS)
- 3 - LEISTINAS ŽEMĖS SKLYPO UŽSTATYMO TANKUMAS
- 4 - LEISTINAS ŽEMĖS SKLYPO UŽSTATYMO INTENSIVUMAS

VARDENIS PAVARDENIS
0000/0000-0000
Žemės ūkio paskirties žemė

DERINIMAI:
TIKIRINIMAS:
TVIRTINIMAS:
Lietuvos geologijos tarnyba prie Aplinkos ministerijos

Koordinacijų sistema - LKS94
Aukščių sistema - LAS07

Brėž. 2

Atestato Nr.	KELPROJEKTAS	ŠNAUKŠTU-2 SMĖLIO IR ŽVYRO TELKINYS Klaipėdos r., Dovylių sen., Šnauskų k.
TPV 0022	Sk. vad. T. Survila Rengėjas A. Krusinskas	2023.09 2023.09
Stadija	UAB "Lankrešta"	PAGRINDINIS BRĖŽINYS M 1:1000
INP	Salantų g. 35, Padvarių k., LT-97157 Kretingos r.	Lapas 1 Lapų 1