Planuojamos teritorijos išdėstymo schema

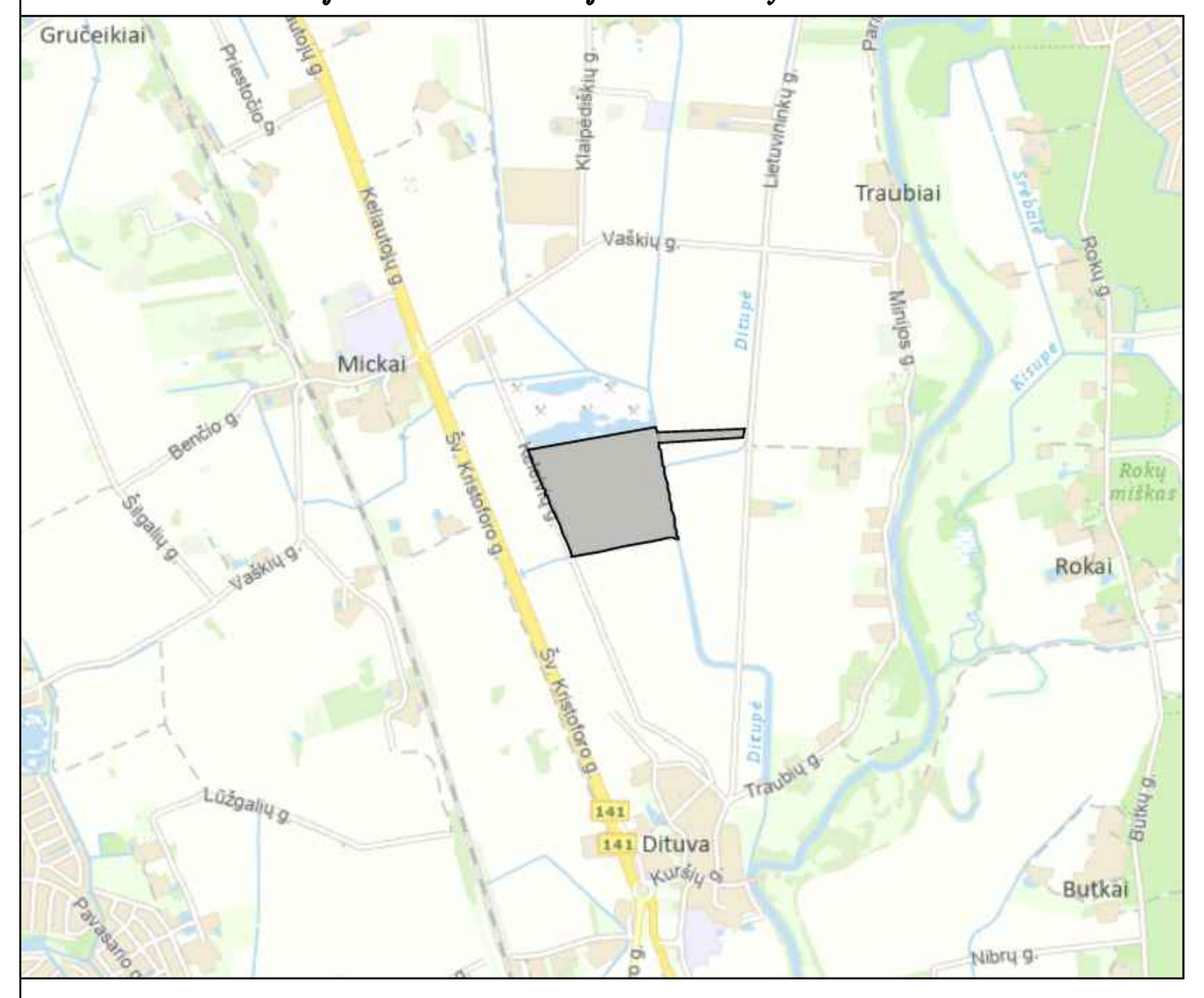



2.1 lentelė. Pertvarkomų ir formuojamų žemės sklypų tvarkymo režimo pagrindinių sprendinių lentelė iki karjero eksploatacijos pradžios

Sklypo kad. Nr. (proj. Nr.)	Sklypo kampo Nr. plane	Sklypo kampų koordinatės X	Sklypo kampų koordinatės Y	Sklypo plotas m²	Žemės sklypo naudojimo paskirtis, naudojimo būdas	Privalomieji reikalavimai: Statinių aukštis m esamas/galimas	Užstatymo tankis % esamas/galimas	Užstatymo intensyvumas	Servitutai	Kiti reikalavimai: Specialiosios žemės ir miško naudojimo sąlygos (plotas, m²)	Savininkai	Pastabos
1	2	3	4	5	6	7	8	9	10	11	12	13
(1)	1 2 3 4 5 6 7	6167121.94 6167091.91 6167190.99 6167191.81 6167207.69 6167206.91 6167174.36	328501.43 328513.29 328983.53 328987.40 328984.25 328980.24 328796.81	11665	–	–	–	–	–	–	Lietuvos Respublika	–
5552/0010:382(2)	2 3 4 8 9 10 11 12 13 14 15 16	6167091.91 6167190.99 6167191.81 6167191.92 6167202.26 6167167.35 6167146.34 6167146.04 6167145.15 6167036.51 6167039.78 6167069.41	328513.29 328983.53 328987.40 328991.18 329319.78 329317.31 329001.10 328996.52 328992.77 328535.19 328533.90 328522.53	38500	Žemės ūkio paskirties žemė	–	–	–	–	Kelių apsaugos zonos (III skyrius, antrasis skirsnis) (31) Paviršiniai vandens telkiniai (VI skyrius, šeštasis skirsnis) (304) Paviršinių vandens telkinių apsaugos zonos (VI skyrius, septintasis skirsnis) (233) Paviršinių vandens telkinių pakrantės apsaugos juostos (VI skyrius, aštuntasis skirsnis) (233) Melioruotos žemės ir melioracijos statinių apsaugos zonos (VI skyrius, antrasis skirsnis) (38196)	A. A.; J. A.	–
5552/0010:396(3)	12 13 14 17 18 19	6167146.04 6167145.15 6167036.51 6167022.77 6167130.42 6167131.33	328996.52 328992.77 328535.19 328540.61 328995.59 328999.45	7000	Žemės ūkio paskirties žemė	–	–	–	–	Kelių apsaugos zonos (III skyrius, antrasis skirsnis) (6) Paviršinių vandens telkinių apsaugos zonos (VI skyrius, septintasis skirsnis) (38) Paviršinių vandens telkinių pakrantės apsaugos juostos (VI skyrius, aštuntasis skirsnis) (38) Melioruotos žemės ir melioracijos statinių apsaugos zonos (VI skyrius, antrasis skirsnis) (6956)	A. A.; J. A.	–
5552/0010:397(4)	17 18 19 20 21 22 23 24 25	6167022.77 6167130.42 6167131.33 6167125.41 6167073.47 6167072.39 6166968.39 6166977.12 6166991.72	328540.61 328995.59 328999.45 329000.62 329011.02 329006.41 328563.85 328560.42 328552.92	27300	Žemės ūkio paskirties žemė	–	–	–	–	Kelių apsaugos zonos (III skyrius, antrasis skirsnis) (24) Paviršinių vandens telkinių apsaugos zonos (VI skyrius, septintasis skirsnis) (148) Paviršinių vandens telkinių pakrantės apsaugos juostos (VI skyrius, aštuntasis skirsnis) (148) Melioruotos žemės ir melioracijos statinių apsaugos zonos (VI skyrius, antrasis skirsnis) (27108)	A. A.; J. A.	–
5552/0010:52(5)	21 22 23 26 27 28 29	6167073.47 6167072.39 6166968.39 6166954.21 6167056.60 6167057.79 6167064.42	329011.02 329006.41 328563.85 328569.11 329009.07 329014.16 329012.83	7100	Žemės ūkio paskirties žemė	–	–	–	–	Kelių apsaugos zonos (III skyrius, antrasis skirsnis) (6) Paviršinių vandens telkinių apsaugos zonos (VI skyrius, septintasis skirsnis) (40) Paviršinių vandens telkinių pakrantės apsaugos juostos (VI skyrius, aštuntasis skirsnis) (40) Melioruotos žemės ir melioracijos statinių apsaugos zonos (VI skyrius, antrasis skirsnis) (7036)	A. A.; J. A.	–
5552/0010:40(6)	26 27 28 30 31 32 33 34 35 36 37 38 39 40	6166954.21 6167056.60 6167057.79 6167040.22 6167012.19 6166996.08 6166977.59 6166955.26 6166937.06 6166936.04 6166843.71 6166869.73 6166913.38 6166950.24	328569.11 329009.07 329014.16 329018.00 329023.86 329026.71 329030.56 329034.24 329037.70 329033.10 328616.85 328606.31 328586.71 328570.57	53600	Žemės ūkio paskirties žemė	–	–	–	–	Kelių apsaugos zonos (III skyrius, antrasis skirsnis) (56) Paviršinių vandens telkinių apsaugos zonos (VI skyrius, septintasis skirsnis) (308) Paviršinių vandens telkinių pakrantės apsaugos juostos (VI skyrius, aštuntasis skirsnis) (308) Melioruotos žemės ir melioracijos statinių apsaugos zonos (VI skyrius, antrasis skirsnis) (53114)	A. A.; J. A.	–
5552/0010:309(7)	35 36 37 41 42 43 44 45 46 47 48 49 50 51 52 53 54 55 56 57 58 59 60 61 62 63 64 65 66 67 68 69	6166937.06 6166936.04 6166843.71 6166806.39 6166778.47 6166748.77 6166724.95 6166720.33 6166740.71 6166758.29 6166779.30 6166790.40 6166790.91 6166790.43 6166785.84 6166783.18 6166793.20 6166797.79 6166808.16 6166813.43 6166815.07 6166819.91 6166832.95 6166837.51 6166844.15 6166852.54 6166857.16 6166862.27 6166882.89 6166899.68 6166911.29 6166918.00	329037.70 329033.10 328616.85 328632.83 328644.34 328656.08 328665.36 328667.15 328774.63 328865.61 328977.19 329036.64 329045.54 329049.44 329062.00 329066.83 329066.37 329064.49 329061.56 329061.90 329062.00 329061.52 329057.28 329057.42 329055.68 329053.41 329053.65 329052.81 329048.78 329045.37 329043.02 329041.63	57500	Žemės ūkio paskirties žemė	–	–	–	–	Kelių apsaugos zonos (III skyrius, antrasis skirsnis) (55) Paviršinių vandens telkinių apsaugos zonos (VI skyrius, septintasis skirsnis) (386) Paviršinių vandens telkinių pakrantės apsaugos juostos (VI skyrius, aštuntasis skirsnis) (386) Melioruotos žemės ir melioracijos statinių apsaugos zonos (VI skyrius, antrasis skirsnis) (56884)	A. A.; J. A.	–

Žemės naudmenų eksplikacija (ha) iki karjero eksploatacijos pradžios

Bendras sklypo plotas	Žemės ūkio naudmenos: iš viso	ariama	sodai	pievos	miškai	keliai	užstatyta teritorija	vandenys	Kita žemė: želdiniai	pelkės	pažeista	nenaud.	nusausinta žemė
1,1665	–	–	–	–	–	–	–	–	–	–	–	–	–
3,8500	3,8196	3,8196	–	–	–	–	–	0,0304	–	–	–	–	3,8196
0,7000	0,6956	0,6956	–	–	–	–	–	0,0044	–	–	–	–	0,6956
2,7300	2,7108	2,7108	–	–	–	–	–	0,0192	–	–	–	–	2,7108
0,7100	0,7036	0,7036	–	–	–	–	–	0,0064	–	–	–	–	0,7036
5,3600	5,3114	5,3114	–	–	–	–	–	0,0486	–	–	–	–	5,3114
5,7500	5,5160	5,5160	–	–	–	–	0,1724	0,0616	–	–	–	–	5,6884

2.2 lentelė. Pertvarkomų ir formuojamų žemės sklypų tvarkymo režimo pagrindinių sprendinių lentelė karjero eksploatacijos laikotarpiu

Sklypo kad. Nr. (proj. Nr.)	Sklypo kampo Nr. plane	Sklypo kampų koordinatės X	Sklypo kampų koordinatės Y	Sklypo plotas m²	Žemės sklypo naudojimo paskirtis, naudojimo būdas	Privalomieji reikalavimai: Statinių aukštis m esamas/galimas	Užstatymo tankis % esamas/galimas	Užstatymo intensyvumas	Servitutai	Kiti reikalavimai: Specialiosios žemės ir miško naudojimo sąlygos (plotas, m²)	Savininkai	Pastabos
1	2	3	4	5	6	7	8	9	10	11	12	13
(1)	1 2 3 4 5 6 7	6167121.94 6167091.91 6167190.99 6167191.81 6167207.69 6167206.91 6167174.36	328501.43 328513.29 328983.53 328987.40 328984.25 328980.24 328796.81	11665	Kitos paskirties žemė Naudingųjų iškasenų teritorijos	–	–	–	–	Kelių apsaugos zonos (III skyrius, antrasis skirsnis) (314) Paviršiniai vandens telkiniai (VI skyrius, šeštasis skirsnis) (18) Paviršinių vandens telkinių apsaugos zonos (VI skyrius, septintasis skirsnis) (82) Paviršinių vandens telkinių pakrantės apsaugos juostos (VI skyrius, aštuntasis skirsnis) (82) Melioruotos žemės ir melioracijos statinių apsaugos zonos (VI skyrius, antrasis skirsnis) (561) Žemės gelmių išteklių telkiniai (VI skyrius, tryliktasis skirsnis) (9168)	Lietuvos Respublika	UAB "Nametas" planuoja nuomotis laisvos valstybinės žemės plotą, pagal valstybinės žemės nuomos sutartį
(2–1)	2 3 4 12 13 14 15 16	6167091.91 6167190.99 6167191.81 6167146.04 6167145.15 6167036.51 6167039.78 6167069.41	328513.29 328983.53 328987.40 328996.52 328992.77 328535.19 328533.90 328522.53	25274	Kitos paskirties žemė Naudingųjų iškasenų teritorijos	–	–	–	–	Kelių apsaugos zonos (III skyrius, antrasis skirsnis) (596) Paviršiniai vandens telkiniai (VI skyrius, šeštasis skirsnis) (54) Paviršinių vandens telkinių apsaugos zonos (VI skyrius, septintasis skirsnis) (234) Paviršinių vandens telkinių pakrantės apsaugos juostos (VI skyrius, aštuntasis skirsnis) (234) Melioruotos žemės ir melioracijos statinių apsaugos zonos (VI skyrius, antrasis skirsnis) (1300) Žemės gelmių išteklių telkiniai (VI skyrius, tryliktasis skirsnis) (20232)	A. A.; J. A.	Žemės sklypą karjero eksploatacijai pagal nuomos sutartį naudos UAB "Nametas"
(2–2)	4 8 9 10 11 12	6167191.81 6167191.92 6167202.26 6167167.35 6167146.34 6167146.04	328987.40 328991.18 329319.78 329317.31 329001.10 328996.52	13226	Žemės ūkio paskirties žemė Kiti žemės ūkio paskirties žemės sklypai	–	–	–	–	Paviršiniai vandens telkiniai (VI skyrius, šeštasis skirsnis) (44) Paviršinių vandens telkinių apsaugos zonos (VI skyrius, septintasis skirsnis) (271) Paviršinių vandens telkinių pakrantės apsaugos juostos (VI skyrius, aštuntasis skirsnis) (271) Melioruotos žemės ir melioracijos statinių apsaugos zonos (VI skyrius, antrasis skirsnis) (13075)	A. A.; J. A.	–
5552/0010:396(3)	12 13 14 17 18 19	6167146.04 6167145.15 6167036.51 6167022.77 6167130.42 6167131.33	328996.52 328992.77 328535.19 328540.61 328995.59 328999.45	7000	Kitos paskirties žemė Naudingųjų iškasenų teritorijos	–	–	–	–	Kelių apsaugos zonos (III skyrius, antrasis skirsnis) (148) Paviršiniai vandens telkiniai (VI skyrius, šeštasis skirsnis) (17) Paviršinių vandens telkinių apsaugos zonos (VI skyrius, septintasis skirsnis) (75) Paviršinių vandens telkinių pakrantės apsaugos juostos (VI skyrius, aštuntasis skirsnis) (75) Melioruotos žemės ir melioracijos statinių apsaugos zonos (VI skyrius, antrasis skirsnis) (374) Žemės gelmių išteklių telkiniai (VI skyrius, tryliktasis skirsnis) (6762)	A. A.; J. A.	Žemės sklypą karjero eksploatacijai pagal nuomos sutartį naudos UAB "Nametas"
5552/0010:397(4)	17 18 19 20 21 22 23 24 25	6167022.77 6167130.42 6167131.33 6167125.41 6167073.47 6167072.39 6166968.39 6166977.12 6166991.72	328540.61 328995.59 328999.45 329000.62 329011.02 329006.41 328563.85 328560.42 328552.92	27300	Kitos paskirties žemė Naudingųjų iškasenų teritorijos	–	–	–	–	Kelių apsaugos zonos (III skyrius, antrasis skirsnis) (589) Paviršiniai vandens telkiniai (VI skyrius, šeštasis skirsnis) (82) Paviršinių vandens telkinių apsaugos zonos (VI skyrius, septintasis skirsnis) (295) Paviršinių vandens telkinių pakrantės apsaugos juostos (VI skyrius, aštuntasis skirsnis) (295) Melioruotos žemės ir melioracijos statinių apsaugos zonos (VI skyrius, antrasis skirsnis) (1474) Žemės gelmių išteklių telkiniai (VI skyrius, tryliktasis skirsnis) (23675)	A. A.; J. A.	Žemės sklypą karjero eksploatacijai pagal nuomos sutartį naudos UAB "Nametas"
5552/0010:52(5)	21 22 23 26 27 28 29	6167073.47 6167072.39 6166968.39 6166954.21 6167056.60 6167057.79 6167064.42	329011.02 329006.41 328563.85 328569.11 329009.07 329014.16 329012.83	7100	Kitos paskirties žemė Naudingųjų iškasenų teritorijos	–	–	–	–	Kelių apsaugos zonos (III skyrius, antrasis skirsnis) (152) Paviršiniai vandens telkiniai (VI skyrius, šeštasis skirsnis) (23) Paviršinių vandens telkinių apsaugos zonos (VI skyrius, septintasis skirsnis) (80) Paviršinių vandens telkinių pakrantės apsaugos juostos (VI skyrius, aštuntasis skirsnis) (80) Melioruotos žemės ir melioracijos statinių apsaugos zonos (VI skyrius, antrasis skirsnis) (392) Žemės gelmių išteklių telkiniai (VI skyrius, tryliktasis skirsnis) (4848)	A. A.; J. A.	Žemės sklypą karjero eksploatacijai pagal nuomos sutartį naudos UAB "Nametas"
5552/0010:40(6)	26 27 28 30 31 32 33 34 35 36 37 38 39 40	6166954.21 6167056.60 6167057.79 6167040.22 6167012.19 6166996.08 6166977.59 6166955.26 6166937.06 6166936.04 6166843.71 6166869.73 6166913.38 6166950.24	328569.11 329009.07 329014.16 329018.00 329023.86 329026.71 329030.56 329034.24 329037.70 329033.10 328616.85 328606.31 328586.71 328570.57	53600	Kitos paskirties žemė Naudingųjų iškasenų teritorijos	–	–	–	–	Kelių apsaugos zonos (III skyrius, antrasis skirsnis) (1127) Paviršiniai vandens telkiniai (VI skyrius, šeštasis skirsnis) (231) Paviršinių vandens telkinių apsaugos zonos (VI skyrius, septintasis skirsnis) (615) Paviršinių vandens telkinių pakrantės apsaugos juostos (VI skyrius, aštuntasis skirsnis) (615) Melioruotos žemės ir melioracijos statinių apsaugos zonos (VI skyrius, antrasis skirsnis) (2971) Žemės gelmių išteklių telkiniai (VI skyrius, tryliktasis skirsnis) (33006)	A. A.; J. A.	Žemės sklypą karjero eksploatacijai pagal nuomos sutartį naudos UAB "Nametas"
5552/0010:309(7)	35 36 37 41 42 43 44 45 46 47 48 49 50 51 52 53 54 55 56 57 58 59 60 61 62 63 64 65 66 67 68 69	6166937.06 6166936.04 6166843.71 6166806.39 6166778.47 6166748.77 6166724.95 6166720.33 6166740.71 6166758.29 6166779.30 6166790.40 6166790.91 6166790.43 6166785.84 6166783.18 6166793.20 6166797.79 6166808.16 6166813.43 6166815.07 6166819.91 6166832.95 6166837.51 6166844.15 6166852.54 6166857.16 6166862.27 6166882.89 6166899.68 6166911.29 6166918.00	329037.70 329033.10 328616.85 328632.83 328644.34 328656.08 328665.36 328667.15 328774.63 328865.61 328977.19 329036.64 329045.54 329049.44 329062.00 329066.83 329066.37 329064.49 329061.56 329061.90 329062.00 329061.52 329057.28 329057.42 329055.68 329053.41 329053.65 329052.81 329048.78 329045.37 329043.02 329041.63	57500	Kitos paskirties žemė Naudingųjų iškasenų teritorijos	–	–	–	–	Kelių apsaugos zonos (III skyrius, antrasis skirsnis) (1260) Paviršiniai vandens telkiniai (VI skyrius, šeštasis skirsnis) (201) Paviršinių vandens telkinių apsaugos zonos (VI skyrius, septintasis skirsnis) (732) Paviršinių vandens telkinių pakrantės apsaugos juostos (VI skyrius, aštuntasis skirsnis) (732) Melioruotos žemės ir melioracijos statinių apsaugos zonos (VI skyrius, antrasis skirsnis) (9048) Žemės gelmių išteklių telkiniai (VI skyrius, tryliktasis skirsnis) (45076)	A. A.; J. A.	Žemės sklypą karjero eksploatacijai pagal nuomos sutartį naudos UAB "Nametas"

Žemės naudmenų eksplikacija (ha) karjero eksploatacijos laikotarpiu

Bendras sklypo plotas	Žemės ūkio naudmenos: iš viso	ariama	sodai	pievos	miškai	keliai	užstatyta teritorija	vandenys	Kita žemė: želdiniai	pelkės	pažeista	nenaud.	nusausinta žemė
1,1665	0,0561	0,0561	–	–	–	–	0,0047	0,0018	–	–	1,1039	–	0,0561
2,5274	0,1300	0,1300	–	–	–	0,0025	0,0109	0,0054	–	–	2,3786	–	0,1300
1,3226	1,3075	1,3075	–	–	–	–	0,0107	0,0044	–	–	–	–	1,3075
0,7000	0,0374	0,0374	–	–	–	0,0018	0,0033	0,0017	–	–	0,6558	–	0,0374
2,7300	0,1474	0,1474	–	–	–	0,0060	0,0142	0,0082	–	–	2,5542	–	0,1474
0,7100	0,0392	0,0392	–	–	–	0,0007	0,0047	0,0023	–	–	0,6631	–	0,0392
5,3600	0,2971	0,2971	–	–	–	0,0054	0,0311	0,0231	–	–	5,0033	–	0,2971
5,7500	0,9048	0,9048	–	–	–	0,0033	0,2298	0,0201	–	–	4,5920	–	0,9048

2.3 lentelė. Pertvarkomų ir formuojamų žemės sklypų tvarkymo režimo pagrindinių sprendinių lentelė po karjero rekultivacijos

Sklypo kad. Nr. (proj. Nr.)	Sklypo kampo Nr. plane	Sklypo kampų koordinatės X	Sklypo kampų koordinatės Y	Sklypo plotas m²	Žemės sklypo naudojimo paskirtis, naudojimo būdas	Privalomieji reikalavimai: Statinių aukštis m esamas/galimas	Užstatymo tankis % esamas/galimas	Užstatymo intensyvumas	Servitutai	Kiti reikalavimai: Specialiosios žemės ir miško naudojimo sąlygos (plotas, m²)	Savininkai	Pastabos
1	2	3	4	5	6	7	8	9	10	11	12	13
(1)	1 2 3 4 5 6 7	6167121.94 6167091.91 6167190.99 6167191.81 6167207.69 6167206.91 6167174.36	328501.43 328513.29 328983.53 328987.40 328984.25 328980.24 328796.81	11665	Žemės ūkio paskirties žemė Kiti žemės ūkio paskirties žemės sklypai	–	–	–	–	Kelių apsaugos zonos (III skyrius, antrasis skirsnis) (314) Paviršiniai vandens telkiniai (VI skyrius, šeštasis skirsnis) (18) Paviršinių vandens telkinių apsaugos zonos (VI skyrius, septintasis skirsnis) (82) Paviršinių vandens telkinių pakrantės apsaugos juostos (VI skyrius, aštuntasis skirsnis) (82) Melioruotos žemės ir melioracijos statinių apsaugos zonos (VI skyrius, antrasis skirsnis) (561)	Lietuvos Respublika	–
(2–1)	2 3 4 12 13 14 15 16	6167091.91 6167190.99 6167191.81 6167146.04 6167145.15 6167036.51 6167039.78 6167069.41	328513.29 328983.53 328987.40 328996.52 328992.77 328535.19 328533.90 328522.53	25274	Žemės ūkio paskirties žemė Kiti žemės ūkio paskirties žemės sklypai	–	–	–	–	Kelių apsaugos zonos (III skyrius, antrasis skirsnis) (596) Paviršiniai vandens telkiniai (VI skyrius, šeštasis skirsnis) (54) Paviršinių vandens telkinių apsaugos zonos (VI skyrius, septintasis skirsnis) (234) Paviršinių vandens telkinių pakrantės apsaugos juostos (VI skyrius, aštuntasis skirsnis) (234) Melioruotos žemės ir melioracijos statinių apsaugos zonos (VI skyrius, antrasis skirsnis) (1300)	A. A.; J. A.	–
(2–2)	4 8 9 10 11 12	6167191.81 6167191.92 6167202.26 6167167.35 6167146.34 6167146.04	328987.40 328991.18 329319.78 329317.31 329001.10 328996.52	13226	Žemės ūkio paskirties žemė Kiti žemės ūkio paskirties žemės sklypai	–	–	–	–	Paviršiniai vandens telkiniai (VI skyrius, šeštasis skirsnis) (44) Paviršinių vandens telkinių apsaugos zonos (VI skyrius, septintasis skirsnis) (271) Paviršinių vandens telkinių pakrantės apsaugos juostos (VI skyrius, aštuntasis skirsnis) (271) Melioruotos žemės ir melioracijos statinių apsaugos zonos (VI skyrius, antrasis skirsnis) (13075)	A. A.; J. A.	–
5552/0010:396(3)	12 13 14 17 18 19	6167146.04 6167145.15 6167036.51 6167022.77 6167130.42 6167131.33	328996.52 328992.77 328535.19 328540.61 328995.59 328999.45	7000	Žemės ūkio paskirties žemė Kiti žemės ūkio paskirties žemės sklypai	–	–	–	–	Kelių apsaugos zonos (III skyrius, antrasis skirsnis) (148) Paviršiniai vandens telkiniai (VI skyrius, šeštasis skirsnis) (17) Paviršinių vandens telkinių apsaugos zonos (VI skyrius, septintasis skirsnis) (75) Paviršinių vandens telkinių pakrantės apsaugos juostos (VI skyrius, aštuntasis skirsnis) (75) Melioruotos žemės ir melioracijos statinių apsaugos zonos (VI skyrius, antrasis skirsnis) (374)	A. A.; J. A.	–
5552/0010:397(4)	17 18 19 20 21 22 23 24 25	6167022.77 6167130.42 6167131.33 6167125.41 6167073.47 6167072.39 6166968.39 6166977.12 6166991.72	328540.61 328995.59 328999.45 329000.62 329011.02 329006.41 328563.85 328560.42 328552.92	27300	Žemės ūkio paskirties žemė Kiti žemės ūkio paskirties žemės sklypai	–	–	–	–	Kelių apsaugos zonos (III skyrius, antrasis skirsnis) (589) Paviršiniai vandens telkiniai (VI skyrius, šeštasis skirsnis) (82) Paviršinių vandens telkinių apsaugos zonos (VI skyrius, septintasis skirsnis) (295) Paviršinių vandens telkinių pakrantės apsaugos juostos (VI skyrius, aštuntasis skirsnis) (295) Melioruotos žemės ir melioracijos statinių apsaugos zonos (VI skyrius, antrasis skirsnis) (1474)	A. A.; J. A.	–
5552/0010:52(5)	21 22 23 26 27 28 29	6167073.47 6167072.39 6166968.39 6166954.21 6167056.60 6167057.79 6167064.42	329011.02 329006.41 328563.85 328569.11 329009.07 329014.16 329012.83	7100	Žemės ūkio paskirties žemė Kiti žemės ūkio paskirties žemės sklypai	–	–	–	–	Kelių apsaugos zonos (III skyrius, antrasis skirsnis) (152) Paviršiniai vandens telkiniai (VI skyrius, šeštasis skirsnis) (23) Paviršinių vandens telkinių apsaugos zonos (VI skyrius, septintasis skirsnis) (80) Paviršinių vandens telkinių pakrantės apsaugos juostos (VI skyrius, aštuntasis skirsnis) (80) Melioruotos žemės ir melioracijos statinių apsaugos zonos (VI skyrius, antrasis skirsnis) (392)	A. A.; J. A.	–
5552/0010:40(6)	26 27 28 30 31 32 33 34 35 36 37 38 39 40	6166954.21 6167056.60 6167057.79 6167040.22 6167012.19 6166996.08 6166977.59 6166955.26 6166937.06 6166936.04 6166843.71 6166869.73 6166913.38 6166950.24	328569.11 329009.07 329014.16 329018.00 329023.86 329026.71 329030.56 329034.24 329037.70 329033.10 328616.85 328606.31 328586.71 328570.57	53600	Žemės ūkio paskirties žemė Kiti žemės ūkio paskirties žemės sklypai	–	–	–	–	Kelių apsaugos zonos (III skyrius, antrasis skirsnis) (1127) Paviršiniai vandens telkiniai (VI skyrius, šeštasis skirsnis) (231) Paviršinių vandens telkinių apsaugos zonos (VI skyrius, septintasis skirsnis) (615) Paviršinių vandens telkinių pakrantės apsaugos juostos (VI skyrius, aštuntasis skirsnis) (615) Melioruotos žemės ir melioracijos statinių apsaugos zonos (VI skyrius, antrasis skirsnis) (2971)	A. A.; J. A.	–
5552/0010:309(7)	35 36 37 41 42 43 44 45 46 47 48 49 50 51 52 53 54 55 56 57 58 59 60 61 62 63 64 65 66 67 68 69	6166937.06 6166936.04 6166843.71 6166806.39 6166778.47 6166748.77 6166724.95 6166720.33 6166740.71 6166758.29 6166779.30 6166790.40 6166790.91 6166790.43 6166785.84 6166783.18 6166793.20 6166797.79 6166808.16 6166813.43 6166815.07 6166819.91 6166832.95 6166837.51 6166844.15 6166852.54 6166857.16 6166862.27 6166882.89 6166899.68 6166911.29 6166918.00	329037.70 329033.10 328616.85 328632.83 328644.34 328656.08 328665.36 328667.15 328774.63 328865.61 328977.19 329036.64 329045.54 329049.44 329062.00 329066.83 329066.37 329064.49 329061.56 329061.90 329062.00 329061.52 329057.28 329057.42 329055.68 329053.41 329053.65 329052.81 329048.78 329045.37 329043.02 329041.63	57500	Žemės ūkio paskirties žemė Kiti žemės ūkio paskirties žemės sklypai	–	–	–	–	Kelių apsaugos zonos (III skyrius, antrasis skirsnis) (1260) Paviršiniai vandens telkiniai (VI skyrius, šeštasis skirsnis) (201) Paviršinių vandens telkinių apsaugos zonos (VI skyrius, septintasis skirsnis) (732) Paviršinių vandens telkinių pakrantės apsaugos juostos (VI skyrius, aštuntasis skirsnis) (732) Melioruotos žemės ir melioracijos statinių apsaugos zonos (VI skyrius, antrasis skirsnis) (9048)	A. A.; J. A.	–

Žemės naudmenų eksplikacija (ha) po karjero rekultivacijos

Bendras sklypo plotas	Žemės ūkio naudmenos: iš viso	ariama	sodai	pievos	miškai	keliai	užstatyta teritorija	vandenys	Kita žemė: želdiniai	pelkės	pažeista	nenaud.	nusausinta žemė
1,1665	1,1600	0,0561	–	1,1039	–	–	0,0047	0,0018	–	–	–	–	0,0561
2,5274	2,5086	0,1300	–	2,3786	–	0,0025	0,0109	0,0054	–	–	–	–	0,1300
1,3226	1,3075	1,3075	–	–	–	–	0,0107	0,0044	–	–	–	–	1,3075
0,7000	0,6932	0,0374	–	0,6558	–	0,0018	0,0033	0,0017	–	–	–	–	0,0374
2,7300	2,7016	0,1474	–	2,5542	–	0,0060	0,0142	0,0082	–	–	–	–	0,1474
0,7100	0,7023	0,0392	–	0,6631	–	0,0007	0,0047	0,0023	–	–	–	–	0,0392
5,3600	5,3004	0,2971	–	5,0033	–	0,0054	0,0311	0,0231	–	–	–	–	0,2971
5,7500	5,4740	0,9048	–	4,5920	–	0,0033	0,2298	0,0201	–	–	–	–	0,9048

Planavimo organizatoriaus UAB "Nametas" pritarimas sprendiniams gautas raštu

DERINIMAI:

TIKRINIMAS:

TVIRTINIMAS:

Lietuvos geologijos tarnyba prie Aplinkos ministerijos

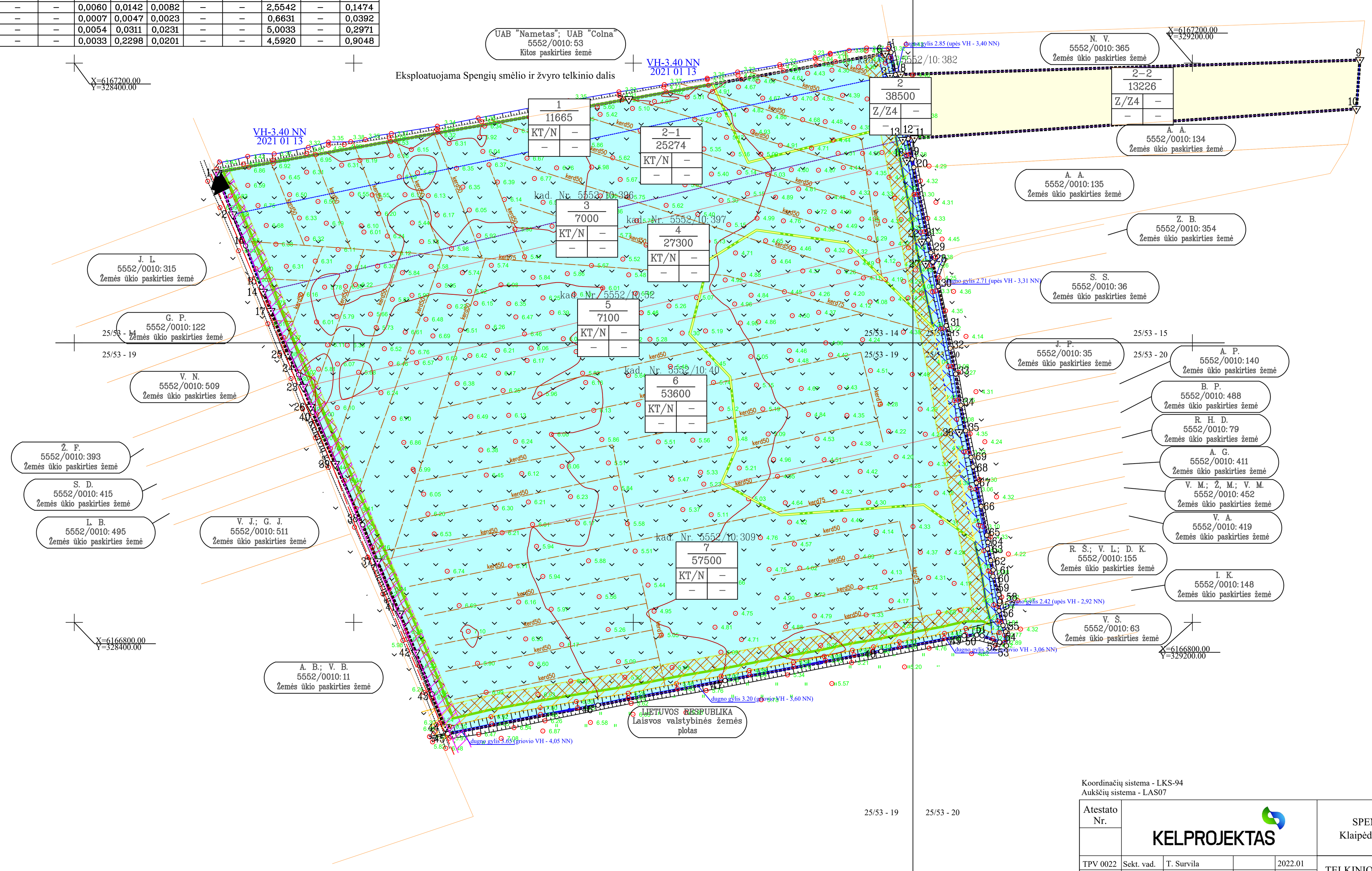

SUTARTINIAI ŽENKLAI

- GALIOJIMO RIBA
- PERTVARKOMŲ SKLYPŲ RIBOS
- FORMUOJAMŲ SKLYPŲ RIBOS
- ESAMŲ REGISTRUOTŲ APLINKINIŲ ŽEMĖS SKLYPŲ RIBOS
- VARDENIS PAVARDENIS / 0000/0000:0000 / Žemės ūkio paskirties žemė — ŽEMĖS SKLYPO SAVININKAS/ESAMAS KADASTRINIS NUMERIS/ESAMA PAGRINDINĖ ŽEMĖS NAUDOJIMO PASKIRTIS
- 1▽ — ŽEMĖS SKLYPO RIBOS POSŪKIO TAŠKAS, JO NUMERIS
- PROJEKTINIO KASYBOS SKLYPO RIBA (PLOTAS – 14,28 HA)
- STATYBINIO GRUNTO PAPLITIMO PLOTAS (PLOTAS – 3,58 HA)
- KELIO APSAUGOS ZONA (PO 10 M NUO KELIO BRIAUNOS)
- PROJEKTUOJAMAS ĮVAŽIAVIMAS / IŠVAŽIAVIMAS
- MELIORACIJOS GRIOVIO APSAUGOS ZONA (15 M NUO ŠLAITO VIRŠAUS)
- UPIŲ APSAUGOS ZONOS IR PAKRANTĖS APSAUGOS JUOSTOS (5 M NUO ŠLAITO VIRŠAUS)
- PROJEKTUOJAMŲ DANGOS SĄVARTŲ VIETA KARJERE
- SMĖLIO IR STATYBINIO GRUNTO KASIMO ZONOS RIBA
- AŠINĖ KELIO LINIJA PAGAL IIIv KATEGORIJĄ

1	2
3	4

PRIVALOMIEJI REIKALAVIMAI

1 – TERITORIJOS (ŽEMĖS SKLYPO) NAUDOJIMO BŪDAS
2 – LEISTINAS PASTATŲ AUKŠTIS (METRAIS)
3 – LEISTINAS ŽEMĖS SKLYPO UŽSTATYMO TANKUMAS
4 – LEISTINAS ŽEMĖS SKLYPO UŽSTATYMO INTENSYVUMAS

SKLYPO NUMERIO IR JO PLOTO ŽYMĖJIMAS EKSPLOATACIJOS METU:

n/m — n – SKLYPO (JO DALIES) NUMERIS (PAGAL EKSPLIKACIJĄ); m – SKLYPO PLOTAS (kv. m)

PRIORITETINIS TERITORIJOS NAUDOJIMO BŪDAS:

- N — NAUDINGŲJŲ IŠKASENŲ TERITORIJOS
- Z4 — KITI ŽEMĖS ŪKIO PASKIRTIES ŽEMĖS SKLYPAI

Koordinačių sistema - LKS-94
Aukščių sistema - LAS07

Brėž. 2

Atestato Nr.	KELPROJEKTAS				SPENGIŲ SMĖLIO IR ŽVYRO TELKINYS Klaipėdos rajonas, Priekulės seniūnija, Mickų kaimas		
TPV 0022	Sekt. vad.	T. Survila		2022.01	TELKINIO IŠTEKLIŲ DALIES NAUDOJIMO PLANAS		
	Rengėjas	A. Krušinskas		2022.01		Laida	
					PAGRINDINIS BRĖŽINYS M 1:2000	O	
Etapas	UAB "Nametas" Klaipėdos pl. 2, Dauparų k., LT-96173, Klaipėdos r.				K-15	Lapas	Lapų
INP						1	1