

DUOMENYS APIE ŽEMĖS SKLYPĄ KAD.NR.: 3950/0002:9270

Kadastro: vietovė Piliakalnių	blokas	sklypas
Žemės sklypo kadastrinis Nr.: 3 9 5 0 0 0 0 2 9 2 7 0		
Gatvė, namo Nr.	Piliakalnių k.	
Kaimas (miestelis)	Bartniškų sen.	
Seniūnija	Vilkauskio r. sav.	
Miestas (rajonas)		
Gretimybė	Žemės sklypo kadastrinis Nr.	Pastabos
1-2	3950/0002:0125	Ona Kolišenė
2-3		LVZF
3-5	3950/0002:0240	Remijūsus Žilinskis, Marija Žilinskė
5-6	3950/0002:2354	Antanas Merkeliūnas
6-7	3950/0002:9253	Bronislava Girališienė
7-8	3950/0002:2314	Ona Kolišenė, Kazys Koldis
8-9	3950/0002:0077	Ona Kolišenė
9-17		projekt. kelias (šm. ploto)
17-1	3950/0002:1581	Mindaugas Arinaitis

DUOMENYS APIE ŽEMĖS SKLYPĄ (iki pertvarkymo)

Žemės sklypo kadastrinis Nr.	3950/0002:9270
Žemės sklypo (jo dalies Nr.).	2
Žemės sklypo savininkas	UAB "EPT transportas"
Sklypo pažymėjimas plane	1,2,3,4,5,6,7,8,9,10,11,12,13,14,15,16,17
Sklypo plotas, m ²	127518
Pagrindinė žemės naudojimo paskirtis	610-Zemės ūkio paskirties žemė
Žemės naudojimo būdas	303-Kiti žemės ūkio paskirties žemės sklypai
Žemės naudojimo apribojimai	2 (II) - Kelių apsaugos zonos. Plotas-0,8099ha; 21(XXI) - Žemės sklypai, kuriuose įrengtos valstybei priklausios melioracijos sistemos bei įrenginiai. Plotas-0,6245ha;
Žemės sklypo servitutai	-

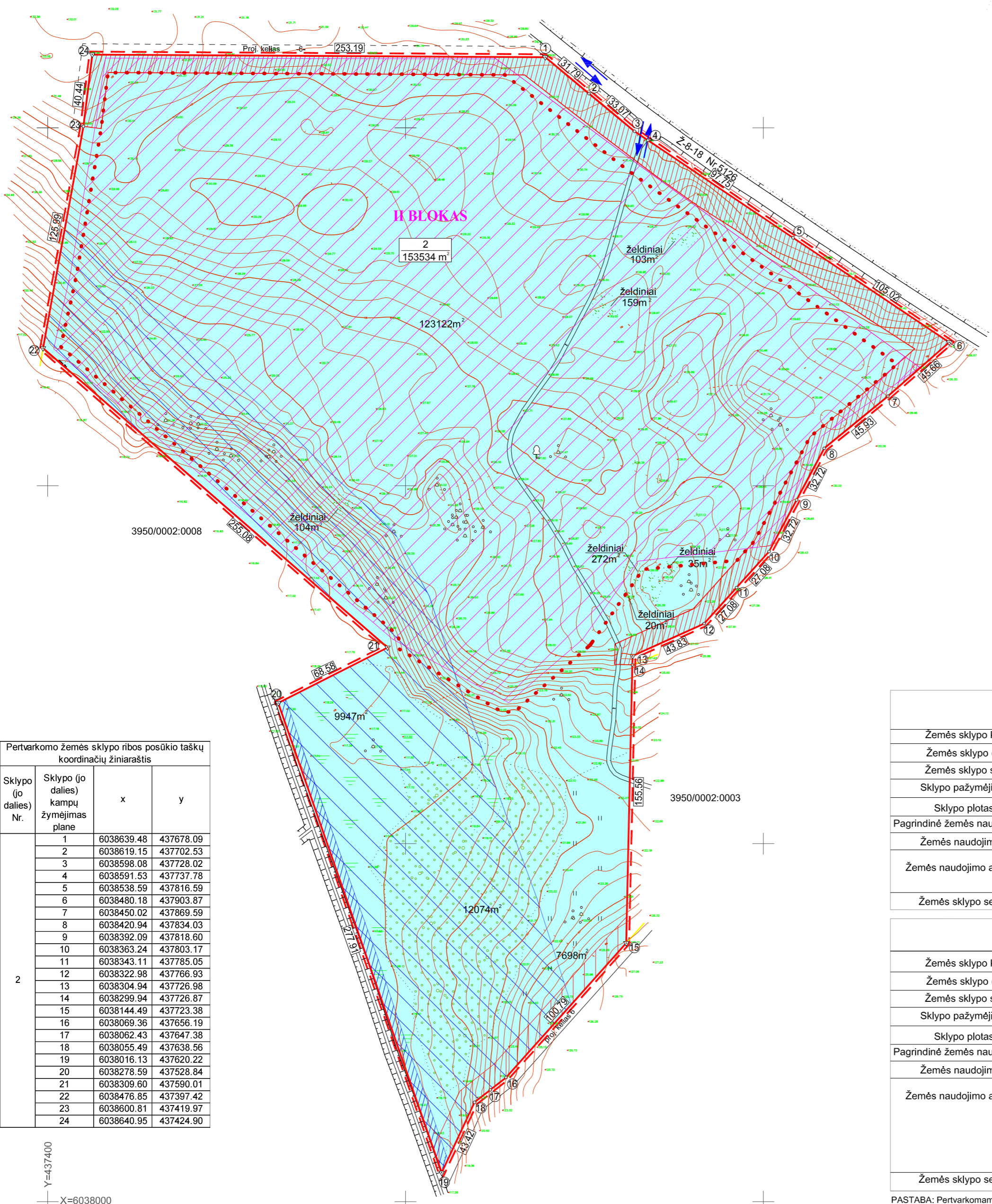

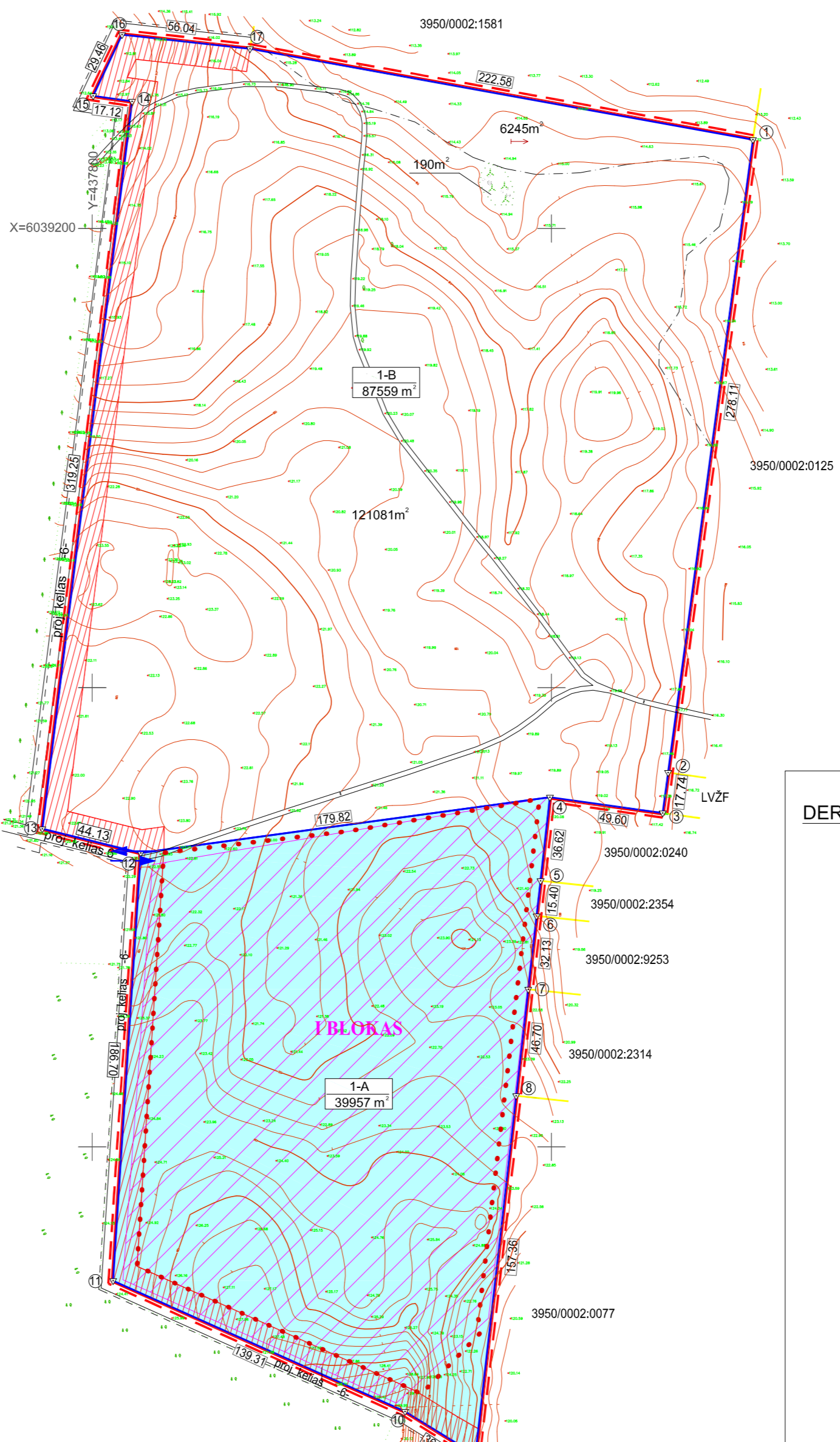
DUOMENYS APIE ŽEMĖS SKLYPĄ (po pertvarkymo)

Žemės sklypo kadastrinis Nr.	3950/0002:
Žemės sklypo (jo dalies Nr.).	1-A
Žemės sklypo savininkas	UAB "EPT transportas"
Sklypo pažymėjimas plane	4,5,6,7,8,9,10,11,12,13,14
Sklypo plotas, m ²	39957
Pagrindinė žemės naudojimo paskirtis	995-Kitos paskirties žemė
Žemės naudojimo būdas	321-Naudingųjų iškasenų teritorijos
Žemės naudojimo apribojimai	2 (II) - Kelių apsaugos zonos. Plotas-0,3548ha; 23 (XXII) - Naudingųjų iškasenų telkiniai. Plotas-3,7000ha; 52 (LII) - Dirvožemio apsauga. Plotas-3,9557ha;
Žemės sklypo servitutai	-
Žemės sklypo kadastrinis Nr.	3950/0002:
Žemės sklypo (jo dalies Nr.).	1-B
Žemės sklypo savininkas	UAB "EPT transportas"
Sklypo pažymėjimas plane	1,2,3,4,12,13,14,15,16,17
Sklypo plotas, m ²	87559
Pagrindinė žemės naudojimo paskirtis	610-Zemės ūkio paskirties žemė
Žemės naudojimo būdas	303-Kiti žemės ūkio paskirties žemės sklypai
Žemės naudojimo apribojimai	2 (II) - Kelių apsaugos zonos. Plotas-0,4551ha; 21(XXI) - Žemės sklypai, kuriuose įrengtos valstybei priklausios melioracijos sistemos bei įrenginiai. Plotas-0,6245ha;
Žemės sklypo servitutai	-

PASTABA: Pertvarkomamiesiems žemės sklypams nustatytos specialiosios žemės naudojimo sąlygos ir jų plotai bus išdėstyti papildant kadastrinio žemės sklypo duomenis

Pertvarkomo žemės sklypo ribos posūkio taškų koordinatų žinaraštis

Sklypo (jo dalies) Nr.	Sklypo (jo dalies) kampų žymėjimas plane	x	y	
1A	4	6038952.26	437999.31	
	5	6038915.87	437996.25	
	6	6038900.57	437993.51	
	7	6038869.64	437989.89	
	8	6038822.24	437984.63	
	9	6038665.88	437966.89	
	10	6038684.77	437936.24	
	11	6038741.69	437899.09	
	12	6038928.00	437821.13	
	1	6038238.67	438087.73	
	2	6038963.02	438050.80	
	3	6038945.44	438048.44	
	4	6038952.26	437999.31	
	1B	12	6038928.00	437821.13
		13	6038938.52	437778.27
		14	6038255.37	437817.36
		15	6038257.78	437800.41
16		6038284.41	437813.00	
17		6038278.25	437868.70	
1		6038238.67	438087.73	
2		6038963.02	438050.80	
3		6038945.44	438048.44	
4		6038952.26	437999.31	
5		6038915.87	437996.25	
6		6038900.57	437993.51	
7		6038865.64	437989.89	
8		6038822.24	437984.63	
9		6038665.88	437966.89	
10		6038684.77	437936.24	
11		6038741.69	437899.09	
12	6038928.00	437821.13		
13	6038938.52	437778.27		
14	6038255.37	437817.36		
15	6038257.78	437800.41		
16	6038284.41	437813.00		
17	6038278.25	437868.70		
1	2	6038963.02	438050.80	
	3	6038945.44	438048.44	
	4	6038952.26	437999.31	
	5	6038915.87	437996.25	
	6	6038900.57	437993.51	
	7	6038865.64	437989.89	
	8	6038822.24	437984.63	
	9	6038665.88	437966.89	
	10	6038684.77	437936.24	
	11	6038741.69	437899.09	
	12	6038928.00	437821.13	
	13	6038938.52	437778.27	
	14	6038255.37	437817.36	
	15	6038257.78	437800.41	
	16	6038284.41	437813.00	
	17	6038278.25	437868.70	



ŽEMĖS GELMIŲ NAUDOJIMO PLANO SPRENDINIAMS PRITARIU:

PLANAVIMO ORGANIZATORIUS: _____

Igalio asmens vardas ir pavardė, parašas

DUOMENYS APIE ŽEMĖS SKLYPĄ KAD.NR.: 3950/0002:9271

Kadastro: vietovė Piliakalnių	blokas	sklypas
Žemės sklypo kadastrinis Nr.: 3 9 5 0 0 0 0 2 9 2 7 1		
Gatvė, namo Nr.	Piliakalnių k.	
Kaimas (miestelis)	Bartniškų sen.	
Seniūnija	Vilkauskio r. sav.	
Miestas (rajonas)		
Gretimybė	Žemės sklypo kadastrinis Nr.	Pastabos
1-6	rajoninis kelias Nr.: 5126 (Vilkauskio-Bartniškų-Abdulkai)	
6-14		projekt. kelias (šm. ploto)
14-15	3950/0002:0003	Lietuvos Respublika
15-19		projekt. kelias (šm. ploto)
19-20		ipg. Ašis
20-22	3950/0002:0008	Lietuvos Respublika
22-23		LVZF
23-1		projekt. kelias (šm. ploto)

DUOMENYS APIE ŽEMĖS SKLYPĄ (iki pertvarkymo)

Žemės sklypo kadastrinis Nr.	3950/0002:9271
Žemės sklypo (jo dalies Nr.).	2
Žemės sklypo savininkas	UAB "EPT transportas"
Sklypo pažymėjimas plane	1,2,3,4,5,6,7,8,9,10,11,12,13,14,15,16,17,18,19,20,21,22,23,24
Sklypo plotas, m ²	153534
Pagrindinė žemės naudojimo paskirtis	610-Zemės ūkio paskirties žemė
Žemės naudojimo būdas	303-Kiti žemės ūkio paskirties žemės sklypai
Žemės naudojimo apribojimai	2 (III) - Kelių apsaugos zonos. Plotas-0,4018ha; 29 (XXIX) - Vandens telkinų apsaugos juostos ir zonos. Plotas - 3,8255 ha; 30 (XXX) - Peltėms ir šaltiniams. Plotas - 0,9947 ha;
Žemės sklypo servitutai	-

DUOMENYS APIE ŽEMĖS SKLYPĄ (po pertvarkymo)

Žemės sklypo kadastrinis Nr.	3950/0002:9271
Žemės sklypo (jo dalies Nr.).	2
Žemės sklypo savininkas	UAB "EPT transportas"
Sklypo pažymėjimas plane	1,2,3,4,5,6,7,8,9,10,11,12,13,14,15,16,17,18,19,20,21,22,23,24
Sklypo plotas, m ²	153534
Pagrindinė žemės naudojimo paskirtis	995-Kitos paskirties žemė
Žemės naudojimo būdas	321-Naudingųjų iškasenų teritorijos
Žemės naudojimo apribojimai	2 (III) - Kelių apsaugos zonos. Plotas-0,9182ha; 23 (XXIII) - Naudingųjų iškasenų telkiniai. Plotas-10,6600ha; 30 (XXX) - Peltėms ir šaltiniams. Plotas - 0,9947 ha; 52 (LII) - Dirvožemio apsauga. Plotas-10,6600ha; 63 (XXXX) - Paviršinio vandens telkinų apsaugos zonos. Plotas-3,9634ha; 64 (XXIX) - Paviršinio vandens telkinų pakrantės apsaugos juostos. Plotas-0,1436ha;
Žemės sklypo servitutai	-

PASTABA: Pertvarkomam žemės sklypui nustatytos specialiosios žemės naudojimo sąlygos ir jų plotai bus išdėstyti papildant kadastrinio žemės sklypo duomenis

SUTARTINIAI ŽENKLAI

- Specialiojo plano (planuojamos teritorijos) riba sutampa su UAB "EPT transportas" valdomu žemės sklypų ribomis
- UAB "EPT transportas" valdomo žemės sklypo riba
- Naudingųjų iškasenų teritorija - prioritetas naudojimo būdas
- Padalintų žemės sklypų ribos
- Gretimų žemės sklypų ribos
- Projektuojama kraštinė karjerio riba
- Detalioji išvalgyto Piliakalnių smėlio ir žvyro telkinio plotas, išteklių apsauginis blokas (I bloko plotas - 3,7 ha, II bloko plotas - 10,66 ha)
- Kelio apsaugos zona
- Vandens telkinų apsaugos zona
- Vandens telkinų apsaugos juosta
- Eismo kryptis, įvažiavimas, išvažiavimas
- 2 Pertvarkomo žemės sklypo (ar jo dalies) Nr. 153534 m² Pertvarkomo žemės sklypo (ar jo dalies) plotas

Aukštis sistema - Baltijos Koordinatų sistema - Valstybinė LKS-94

UAB "GEOBALTIC" Plano rengėjas		Vilkauskio rajono Piliakalnių smėlio ir žvyro telkinio išteklių naudojimo planas	
Savanorių pr. 11A-76, Vilnius, Tel.: 8610 32141			
Direktorius	D. Michelevičius	2015	PAGRINDINIS BRĖŽINYS M 1 : 2000
PV TPV 0004	V. Lukošinas	2015	
PDV 2R-FP-912	S. Daduraitė	2015	
UAB "EPT transportas" Plano organizatorius			
Gaublytės km. Kauno raj., Tel.: 8657 58990		Etapas: Specialiojo plano rengimo	Stadija: Sprendinių konkretizavimo