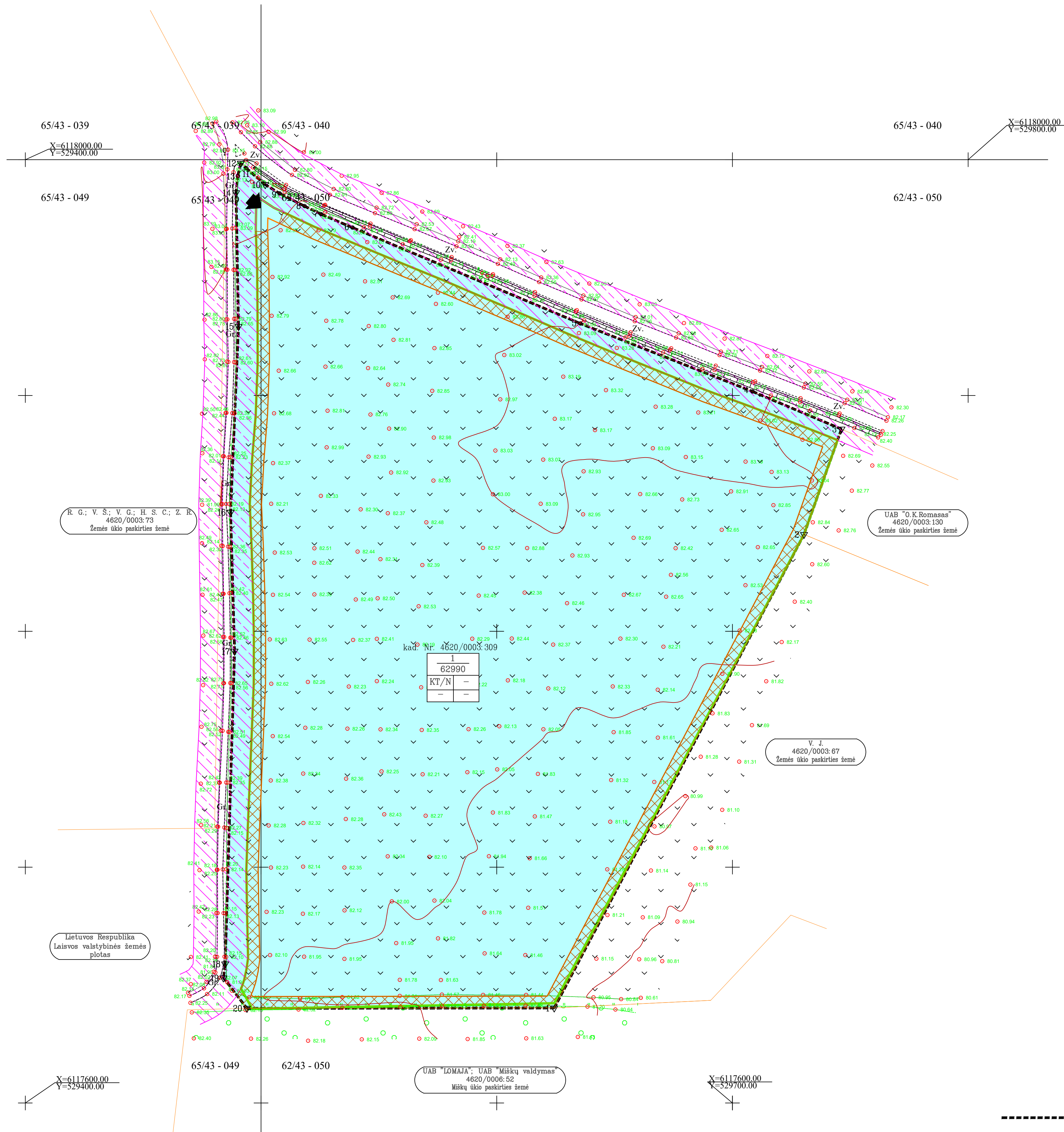

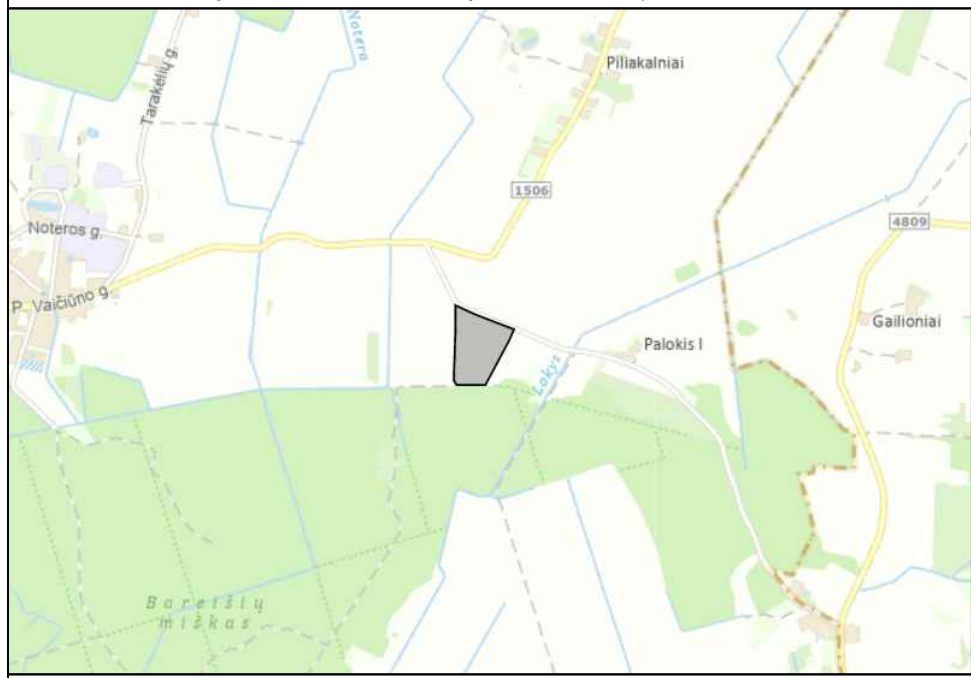


Planuojamos teritorijos išdėstymo schema



Pertervokimo žemės sklypo tvarkymo reimo pagrindinių sprendinių lentelė karjero eksploatacijos laikotarpiu

Sklypo kat. Nr. (proj. Nr.)	Sklypo kampų Nr. plane	Sklypo kampų koordinatės		Sklypo plotas, m²	Žemės sklypo savininkas, savijonys būdas	Privalomieji reikalavimai				Kiti reikalavimai			Pastaba	
		X	Y			Statybinis aukštis, m	Statybinis laukis, m	Užstatymo intensyvumas	Teritizai	Specifiniai žemės ir vėjo naudojimo reikalavimai (plotas, m²)	Teritizai			
4620/0003.309(1)	1	617940.07	529700.28	62990	Kitas paskirties žemė	-	-	-	-	-	-	-	-	-
	2	617940.07	529700.28											
	3	617940.07	529700.28											
	4	617940.07	529700.28											
	5	617940.07	529700.28											
	6	617940.07	529700.28											
	7	617940.07	529700.28											
	8	617940.07	529700.28											
	9	617940.07	529700.28											
	10	617940.07	529700.28											
	11	617940.07	529700.28											
	12	617940.07	529700.28											
	13	617940.07	529700.28											
	14	617940.07	529700.28											
	15	617940.07	529700.28											
	16	617940.07	529700.28											
	17	617940.07	529700.28											
	18	617940.07	529700.28											
Bendraus sklypo plotas														
Žemės ūkio naudojimas														
B viso arama sodai														
pienos miškai														
kaltai														
užstatyta teritorija														
vandeny														
želdiniai														
pelkės														
pažėsta														
net naud.														
suauginti žemė														

Pertervokimo žemės sklypo tvarkymo reimo pagrindinių sprendinių lentelė po karjero reikavimų

Sklypo kat. Nr. (proj. Nr.)	Sklypo kampų Nr. plane	Sklypo kampų koordinatės		Sklypo plotas, m²	Žemės sklypo savininkas, savijonys būdas	Privalomieji reikalavimai				Kiti reikalavimai			Pastaba	
		X	Y			Statybinis aukštis, m	Statybinis laukis, m	Užstatymo intensyvumas	Teritizai	Specifiniai žemės ir vėjo naudojimo reikalavimai (plotas, m²)	Teritizai			
4620/0003.309(1)	1	617940.07	529700.28	62990	Kitas paskirties žemė	-	-	-	-	-	-	-	-	-
	2	617940.07	529700.28											
	3	617940.07	529700.28											
	4	617940.07	529700.28											
	5	617940.07	529700.28											
	6	617940.07	529700.28											
	7	617940.07	529700.28											
	8	617940.07	529700.28											
	9	617940.07	529700.28											
	10	617940.07	529700.28											
	11	617940.07	529700.28											
	12	617940.07	529700.28											
	13	617940.07	529700.28											
	14	617940.07	529700.28											
	15	617940.07	529700.28											
	16	617940.07	529700.28											
	17	617940.07	529700.28											
	18	617940.07	529700.28											
Bendraus sklypo plotas														
Žemės ūkio naudojimas														
B viso arama sodai														
pienos miškai														
kaltai														
užstatyta teritorija														
vandeny														
želdiniai														
pelkės														
pažėsta														
net naud.														
suauginti žemė														

SUTARTINIAI ŽENKLAI

- GALVODIMO RIBA
 - FERTYVARDIMO SKLYPO RIBOS
 - APLINKINIŲ ŽEMES SKLYPŲ RIBOS
 - ŽEMES SKLYPO SAVININKAS/ESAMOS KADASTRINIS NUMERIS/ESAMA PAGRINDINE ŽEMES NAUDOJIMO PASKIRTIS
 - ŽEMES SKLYPO RIBOS POSTKODŲ TAŠKAS, JO NUMERIS
 - PROJEKTOJAMAS KASVEGOS SKLYPO RIBA
 - PROJEKTOJAMAS PVAŽIAVIMAS / IŠVAŽIAVIMAS
 - KELIO APSAUGOS ZONA (JO M NUO KELIO BRIAUNOS)
 - PROJEKTOJAMŲIŲ DANGOS SAVARTŲ VIETA KARJERE
 - SMEJLO KASIMO ZONOS RIBA
- PRIVALOMIEJI REIKALAVIMAI
- | | | |
|---|---|---|
| 1 | 2 | 1 - TERITORIJOS (ŽEMES SKLYPO) NAUDOJIMO BŪDAS |
| 3 | 4 | 2 - LEISTINAS PASTATŲ AUKŠTIS (METRAIS) |
| | | 3 - LEISTINAS ŽEMES SKLYPO UŽSTATYMO TANKUMAS |
| | | 4 - LEISTINAS ŽEMES SKLYPO UŽSTATYMO INTENSIVUMAS |
- SKLYPO NUMERO IR JO PLOTO ŽYMĖJIMAS EKSPLOATACIJOS METU:
- n - SKLYPO (JO DALIES) NUMERIS (PAGAL EKSPLOACIJĄ)
- m - SKLYPO PLOTAS (kv. m)
- PRORITETINIS TERITORIJOS NAUDOJIMO BŪDAS:
- N NAUDINGŲ IŠKASENŲ TERITORIJOS

Planavimo organizatoriaus Egidijus Deveikis pritarimas sprendiniams gautas raštu

DERINIMAS:

TIKRINIMAS:

TVIRTINIMAS:

Lietuvos geologijos tarnyba prie Aplinkos ministerijos

Koordinacinė sistema - LKS94
Aukščių sistema - LAS97

Brėž. 2

Atestato Nr.		PANOTERIŲ SMĖLIO TELKINYS Jonavos rajonas, Šilų seniūnija, Piliakalnių kaimas		
TPV 0021		Proj. vad. T. Survila	2022.03	TELKINIO IŠTEKLIŲ NAUDOJIMO PLANAS
	Rengėjas A. Krutinskas	2022.03		PAGRINDINIS BRĖŽINYS M 1:1000
Stadija	Egidijus Deveikis		Lapas	Lapų
INP	Kulpio g. 4A-1, LT-08424 Vilnius		K-07	1 1